

# Plan de Prévention des Risques (PPR) mouvements de terrain

## Arrondissement de Montdidier

Note de présentation -

Règlement -

Cartographie des phénomènes naturels -

Cartographie des aléas -

Cartographie des enjeux -

Cartographie du zonage réglementaire -

PPR arrondissement de Montdidier

### Communes concernées

- Andechy
- Armancourt
- Beuvraignes
- Bouchoir
- Carrepis
- Champien
- Chilly
- Cremery
- Damery
- Dancourt-Popincourt
- Erches
- Etalon
- Etefay
- Faverolles
- Fescamps
- Folies
- Fonches-Fonchettes
- Fouquescourt
- Fransart
- Fresnoy-les-Roye
- Goyencourt
- Grivillers
- Gruny
- Hallu
- Hattencourt
- L'Echelle-Saint-Aurin
- La Chavatte
- Laboissière-en-Santerre
- Laucourt
- Liancourt-Fosse
- Marquivillers
- Maucourt
- Méharicourt
- Parvillers-le-Quesnoy
- Piennes-Onvillers
- Punchy
- Remaugies
- Rouvroy-en-Santerre
- Roye
- Saint-Mard
- Tilloloy
- Villers-les-Roye
- Warsy

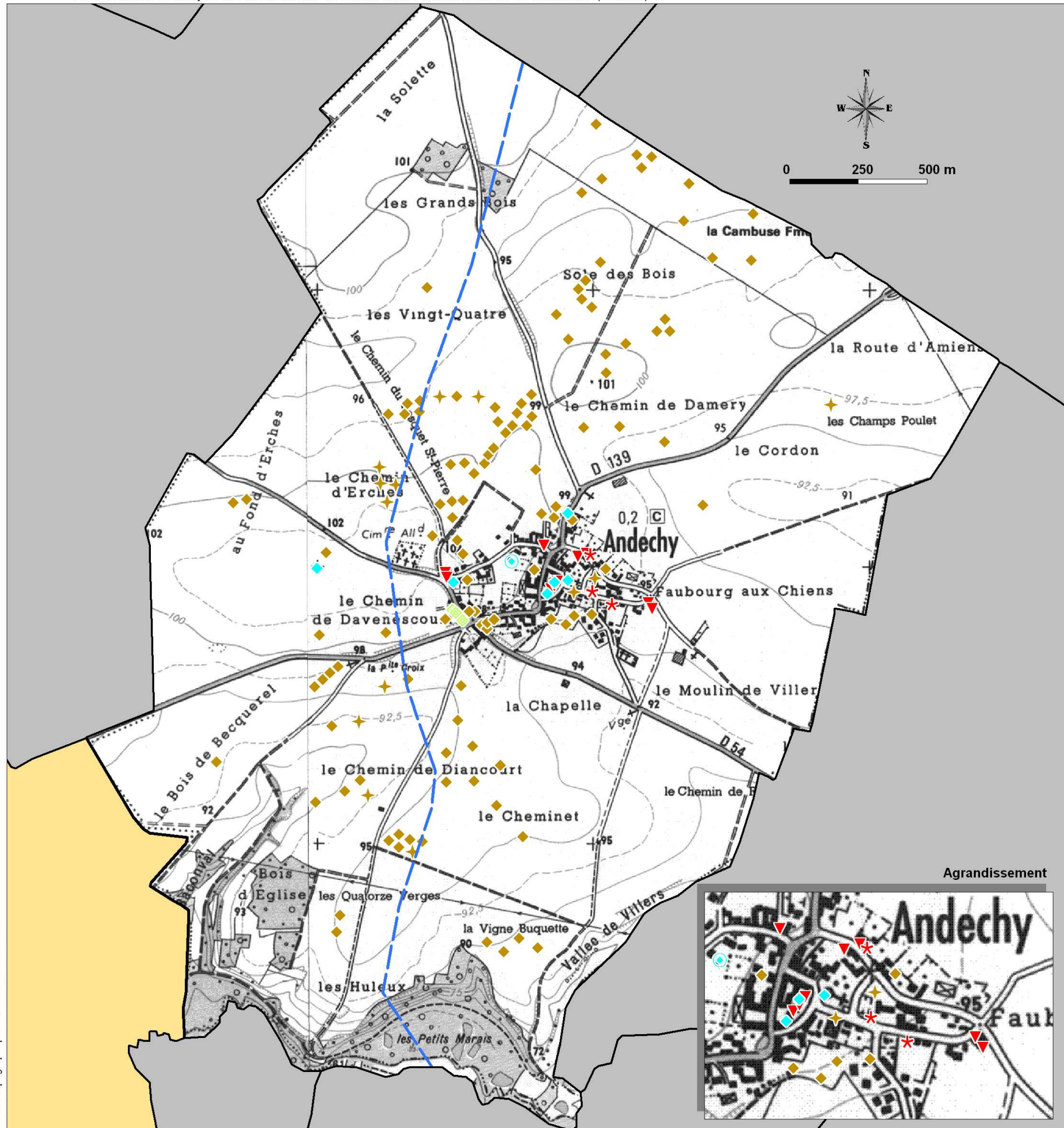
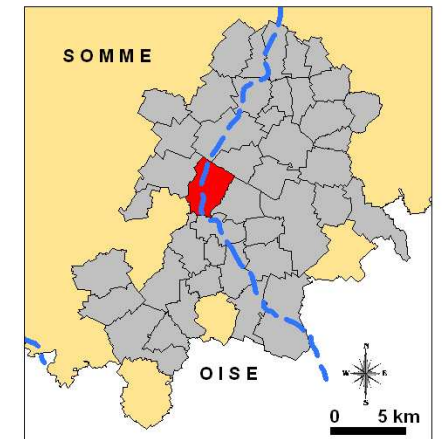
Vu pour être annexé à l'arrêté  
du 12 juin 2008

Le Préfet,

**Signé**

Henri-Michel COMET

**Commune : ANDECHY**  
**Situation des mouvements de terrain**  
**et des cavités souterraines recensées**



**Affaissements recensés et positionnés**

- ✱ au décimètre près
- ✱ à l'hectomètre près
- ▲ au kilomètre près

**Effondrements recensés et positionnés**

- ▼ au décimètre près
- ◆ à l'hectomètre près
- ◆ au kilomètre près

**Chute de blocs recensés et positionnés**

- au décimètre près
- à l'hectomètre près

**Glissements recensés et positionnés**

- au décimètre près
- à l'hectomètre près

**Nombre de mouvements de terrain recensés dans la commune mais non positionnés**

- 1 Affaissements
- 35 Effondrements
- 1 Glissements

**Cavités recensées et positionnées**

- Marnière, Crayère
- ◆ Cave, sape, creutte, ouvrage militaire

**Cavités recensées mais non positionnées**

- Carrière
- Cave, sape, creutte, ouvrage militaire
- Ligne de Front (1916)

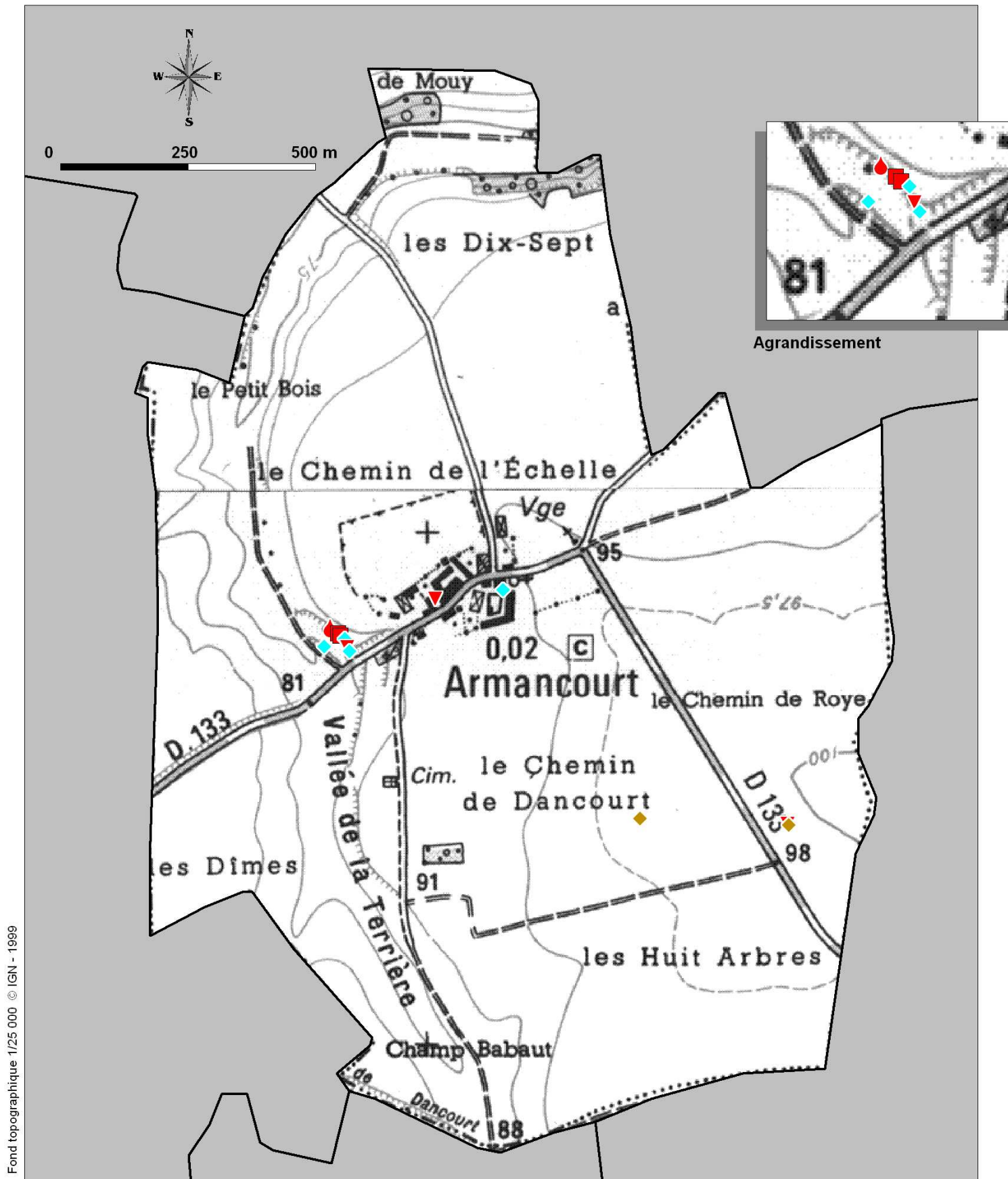
Préfecture de la Somme



Liberté • Égalité • Fraternité  
 RÉPUBLIQUE FRANÇAISE



**Commune : ARMANCOURT**  
**Situation des mouvements de terrain**  
**et des cavités souterraines recensées**



Fond topographique 1/25 000 © IGN - 1999



**Affaissements recensés et positionnés**

- ★ au décimètre près
- ✦ à l'hectomètre près
- ▲ au kilomètre près

**Effondrements recensés et positionnés**

- ▼ au décimètre près
- ◆ à l'hectomètre près
- ◇ au kilomètre près

**Chute de blocs recensés et positionnés**

- au décimètre près
- à l'hectomètre près

**Glissements recensés et positionnés**

- au décimètre près
- à l'hectomètre près

**Nombre de mouvements de terrain recensés dans la commune mais non positionnés**

- 1 Affaissements
- 35 Effondrements
- 1 Glissements

**Cavités recensées et positionnées**

- Marnière, Crayère
- ◆ Cave, sape, creutte, ouvrage militaire

**Cavités recensées mais non positionnées**

- Carrière
- Cave, sape, creutte, ouvrage militaire

- Ligne de Front (1916)

Préfecture de la Somme



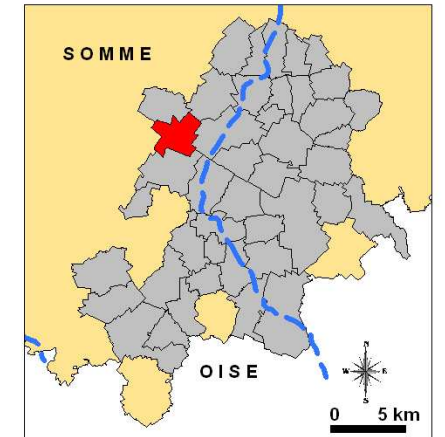
Liberté • Égalité • Fraternité  
 RÉPUBLIQUE FRANÇAISE







Commune : BOUCHOIR  
 Situation des mouvements de terrain  
 et des cavités souterraines recensées



Affaissements recensés et positionnés

- ★ au décimètre près
- ◆ à l'hectomètre près
- ▲ au kilomètre près

Effondrements recensés et positionnés

- ▼ au décimètre près
- ◆ à l'hectomètre près
- ◇ au kilomètre près

Chute de blocs recensés et positionnés

- au décimètre près
- à l'hectomètre près

Glissements recensés et positionnés

- au décimètre près
- à l'hectomètre près

Nombre de mouvements de terrain recensés dans la commune mais non positionnés

- 1 Affaissements
- 35 Effondrements
- 1 Glissements

Cavités recensées et positionnées

- Marnière, Crayère
- ◆ Cave, sape, creutte, ouvrage militaire

Cavités recensées mais non positionnées

- Carrière
- Cave, sape, creutte, ouvrage militaire

Ligne de Front (1916)

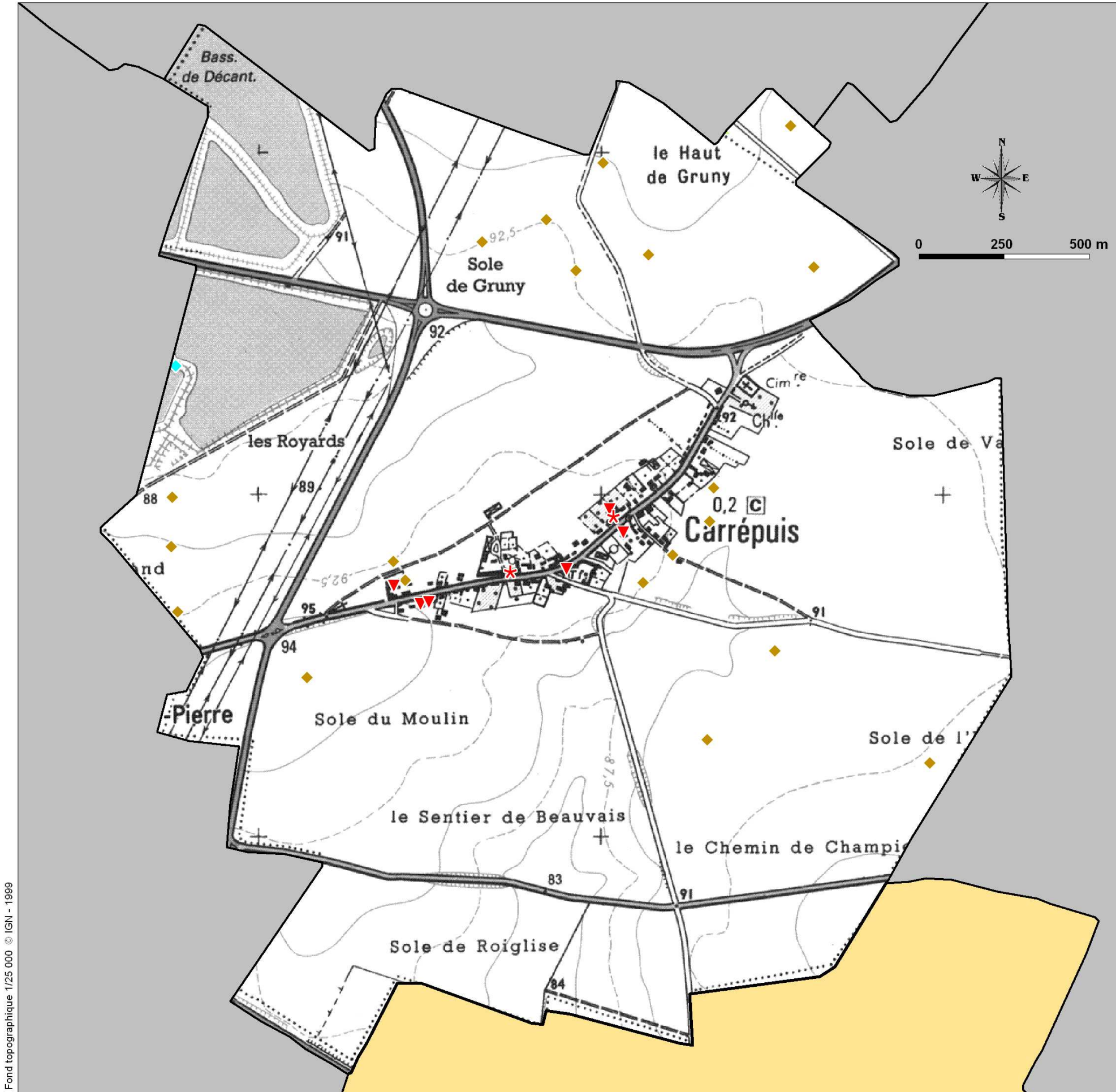
Préfecture de la Somme



Liberté • Égalité • Fraternité  
 RÉPUBLIQUE FRANÇAISE



**Commune : CARREPUIS**  
**Situation des mouvements de terrain**  
**et des cavités souterraines recensées**



**Affaissements recensés et positionnés**

- au décamètre près
- à l'hectomètre près
- au kilomètre près

**Effondrements recensés et positionnés**

- au décamètre près
- à l'hectomètre près
- au kilomètre près

**Chute de blocs recensés et positionnés**

- au décamètre près
- à l'hectomètre près

**Glissements recensés et positionnés**

- au décamètre près
- à l'hectomètre près

**Nombre de mouvements de terrain recensés dans la commune mais non positionnés**

- 1 Affaissements
- 35 Effondrements
- 1 Glissements

**Cavités recensées et positionnées**

- Marnière, Crayère
- Cave, sape, creutte, ouvrage militaire

**Cavités recensées mais non positionnées**

- Carrière
- Cave, sape, creutte, ouvrage militaire

Ligne de Front (1916)

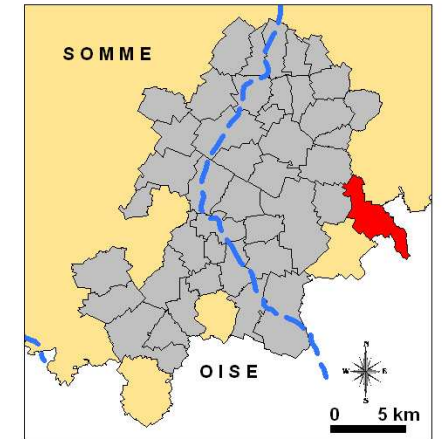
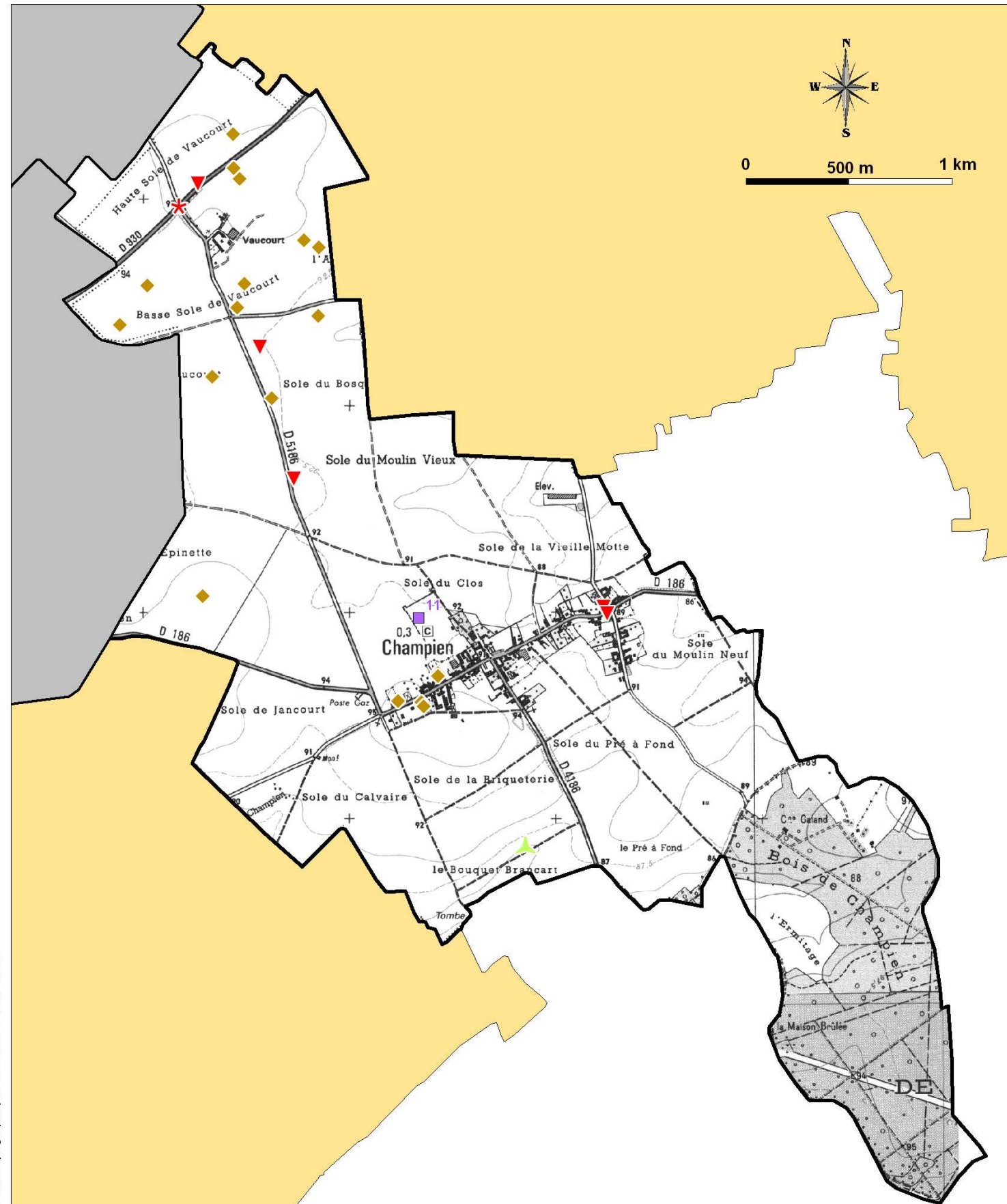
Préfecture de la Somme



Liberté • Égalité • Fraternité  
 RÉPUBLIQUE FRANÇAISE



**Commune : CHAMPIEN**  
**Situation des mouvements de terrain**  
**et des cavités souterraines recensées**



**Affaissements recensés et positionnés**

- au décimètre près
- à l'hectomètre près
- au kilomètre près

**Effondrements recensés et positionnés**

- au décimètre près
- à l'hectomètre près
- au kilomètre près

**Chute de blocs recensés et positionnés**

- au décimètre près
- à l'hectomètre près

**Glissements recensés et positionnés**

- au décimètre près
- à l'hectomètre près

**Nombre de mouvements de terrain recensés dans la commune mais non positionnés**

- 1 Affaissements
- 35 Effondrements
- 1 Glissements

**Cavités recensées et positionnées**

- Marnière, Crayère
- Cave, sape, creutte, ouvrage militaire

**Cavités recensées mais non positionnées**

- Carrière
- Cave, sape, creutte, ouvrage militaire

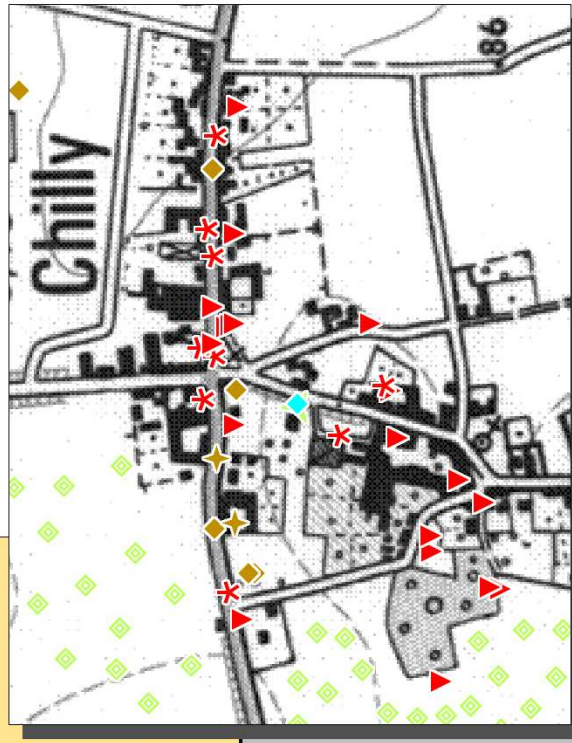
Ligne de Front (1916)

Préfecture de la Somme



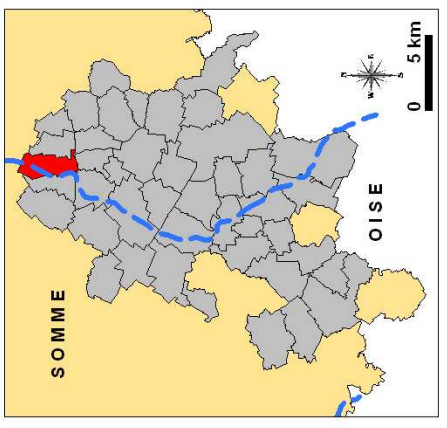
Liberté • Égalité • Fraternité  
 RÉPUBLIQUE FRANÇAISE





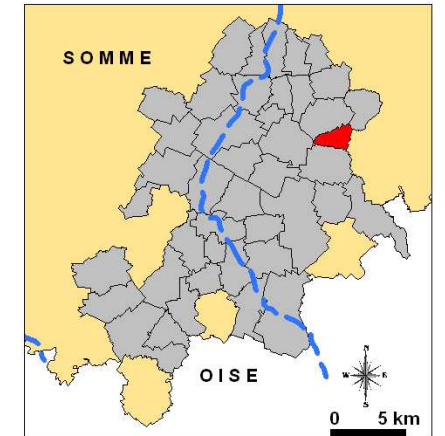
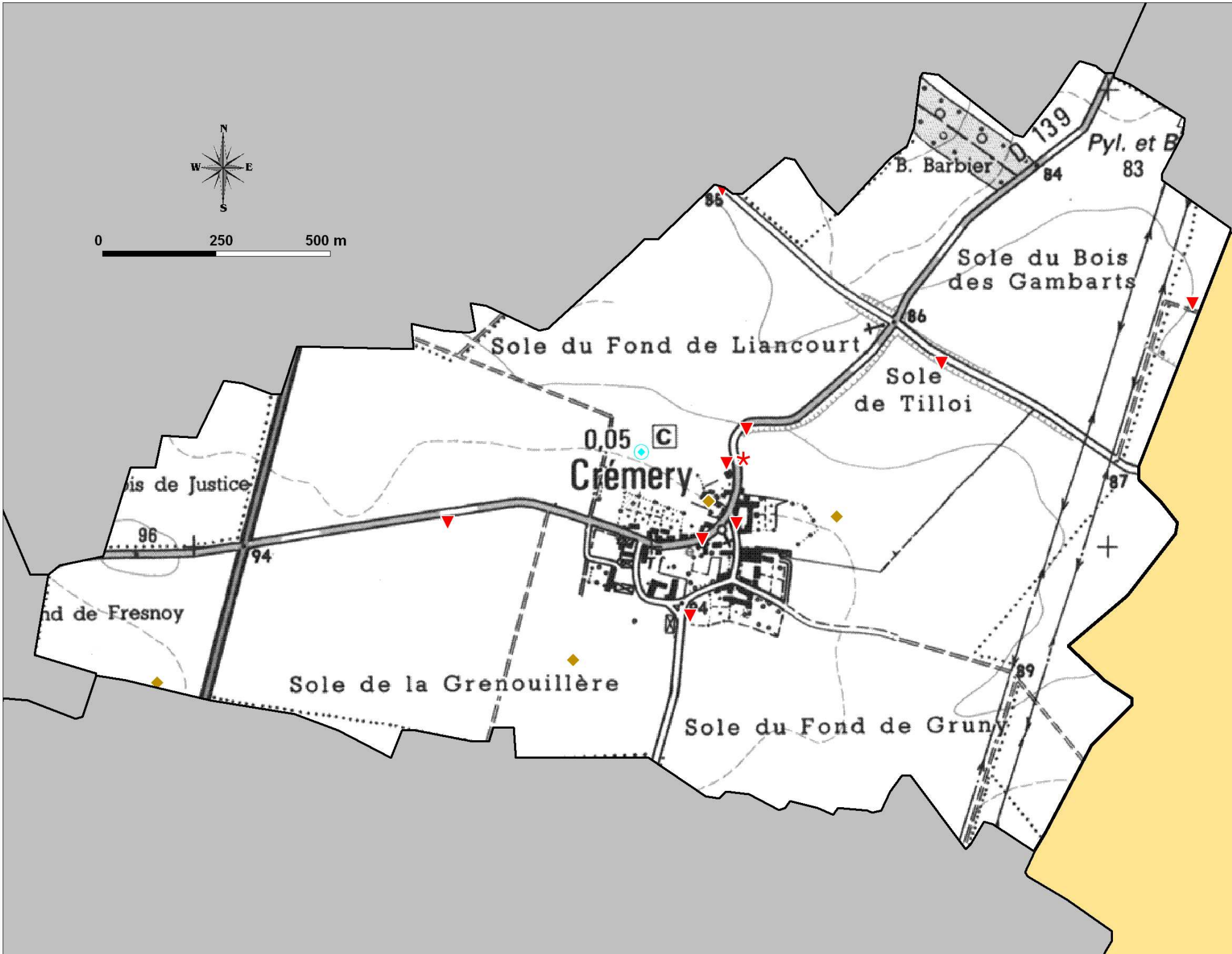
Agrandissement

- Affaissements recensés et positionnés**
  - \* au décimètre près
  - ✦ à l'hectomètre près
  - ✧ au kilomètre près
- Effondrements recensés et positionnés**
  - ▼ au décimètre près
  - ◆ à l'hectomètre près
  - ◇ au kilomètre près
- Chute de blocs recensés et positionnés**
  - au décimètre près
  - au kilomètre près
- Glissements recensés et positionnés**
  - au décimètre près
  - à l'hectomètre près
- Nombre de mouvements de terrain recensés dans la commune mais non positionnés**
  - 1 Affaissements
  - 35 Effondrements
  - 1 Glissements
- Cavités recensées et positionnées**
  - Marnière, Crayère
  - ◆ Cave, sape, creutte, ouvrage militaire
- Cavités recensées mais non positionnées**
  - Carrière
  - Cave, sape, creutte, ouvrage militaire
  - Ligne de Front (1916)





**Commune : CREMERY**  
**Situation des mouvements de terrain**  
**et des cavités souterraines recensées**



**Affaissements recensés et positionnés**

- ✱ au décamètre près
- ✱ à l'hectomètre près
- ✱ au kilomètre près

**Effondrements recensés et positionnés**

- ▼ au décamètre près
- ◆ à l'hectomètre près
- ◆ au kilomètre près

**Chute de blocs recensés et positionnés**

- au décamètre près
- à l'hectomètre près

**Glissements recensés et positionnés**

- au décamètre près
- à l'hectomètre près

**Nombre de mouvements de terrain recensés dans la commune mais non positionnés**

- 1 Affaissements
- 35 Effondrements
- 1 Glissements

**Cavités recensées et positionnées**

- Marnière, Crayère
- ◆ Cave, sape, creutte, ouvrage militaire

**Cavités recensées mais non positionnées**

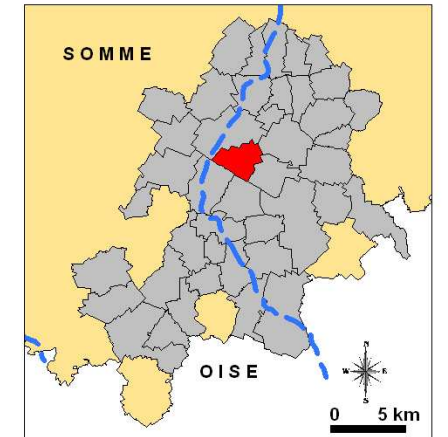
- Carrière
- Cave, sape, creutte, ouvrage militaire

— Ligne de Front (1916)





**Commune : DAMERY**  
**Situation des mouvements de terrain**  
**et des cavités souterraines recensées**



**Affaissements recensés et positionnés**

- ★ au décimètre près
- ◆ à l'hectomètre près
- ▲ au kilomètre près

**Effondrements recensés et positionnés**

- ▼ au décimètre près
- ◆ à l'hectomètre près
- ◇ au kilomètre près

**Chute de blocs recensés et positionnés**

- au décimètre près
- à l'hectomètre près

**Glissements recensés et positionnés**

- au décimètre près
- à l'hectomètre près

**Nombre de mouvements de terrain recensés dans la commune mais non positionnés**

- 1 Affaissements
- 35 Effondrements
- 1 Glissements

**Cavités recensées et positionnées**

- Marnière, Crayère
- ◆ Cave, sape, creutte, ouvrage militaire

**Cavités recensées mais non positionnées**

- Carrière
- Cave, sape, creutte, ouvrage militaire

— Ligne de Front (1916)

Préfecture de la Somme



Liberté • Égalité • Fraternité

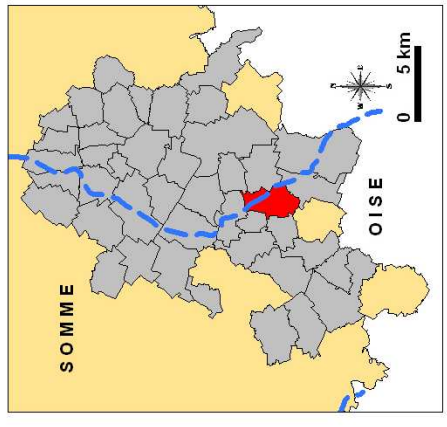
RÉPUBLIQUE FRANÇAISE





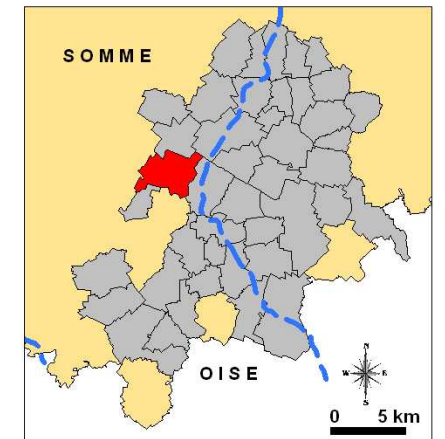
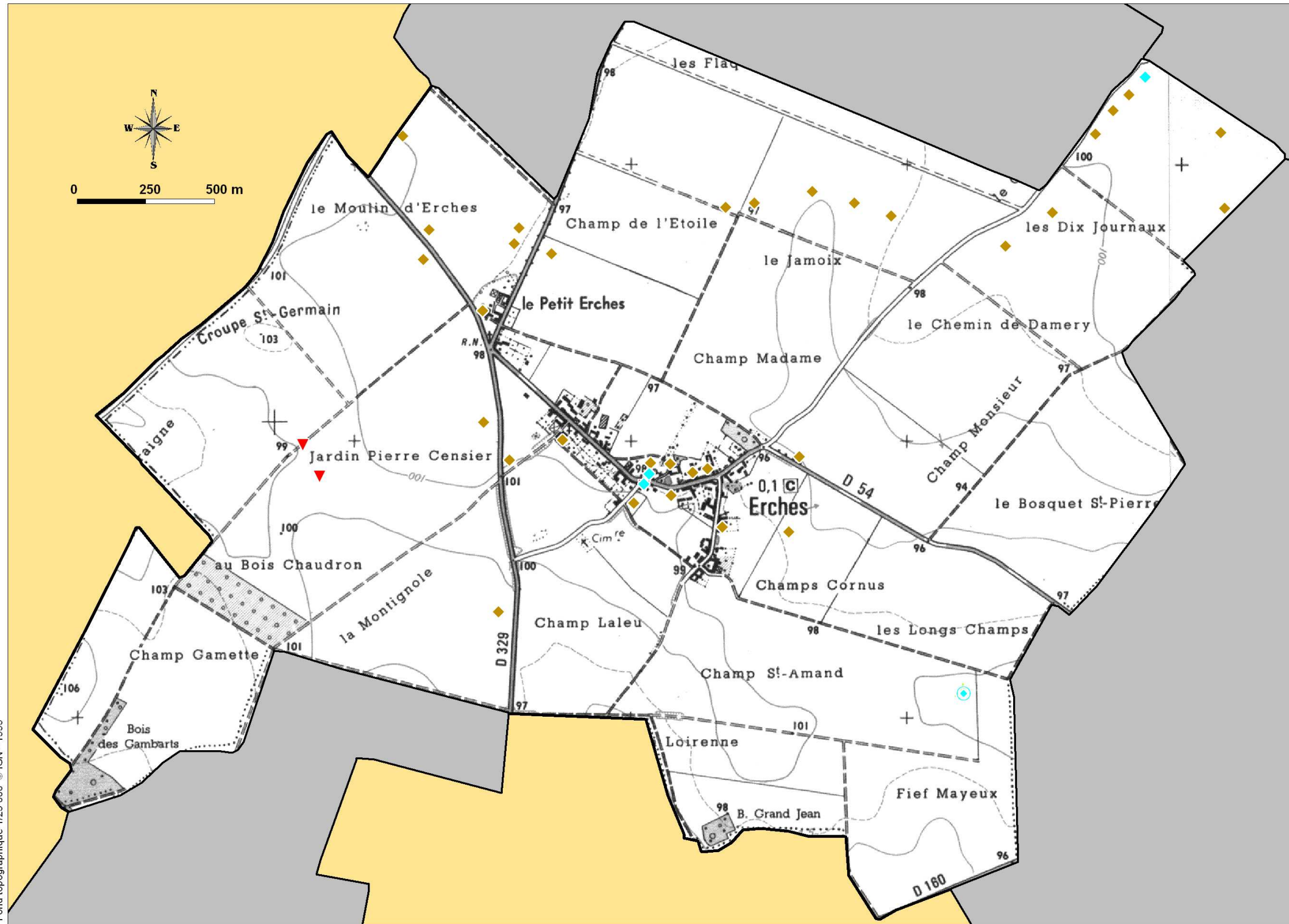
Fond topographique 1/25 000 © IGN - 1999

- Affaissements recensés et positionnés**
  - \* au décamètre près
  - ✦ à l'hectomètre près
  - ✧ au kilomètre près
- Effondrements recensés et positionnés**
  - ▼ au décamètre près
  - ◆ à l'hectomètre près
  - ◇ au kilomètre près
- Chute de blocs recensés et positionnés**
  - au décamètre près
  - à l'hectomètre près
- Glissements recensés et positionnés**
  - au décamètre près
  - à l'hectomètre près
- Nombre de mouvements de terrain recensés dans la commune mais non positionnés**
  - 1 Affaissements
  - 35 Effondrements
  - 1 Glissements
- Cavités recensées et positionnées**
  - Marnière, Crayère
  - ◆ Cave, sape, creute, ouvrage militaire
- Cavités recensées mais non positionnées**
  - Carrière
  - Cave, sape, creute, ouvrage militaire
- Ligne de Front (1916)





**Commune : ERCHES**  
**Situation des mouvements de terrain**  
**et des cavités souterraines recensées**



**Affaissements recensés et positionnés**

- ✖ au décimètre près
- ✦ à l'hectomètre près
- ✦ au kilomètre près

**Effondrements recensés et positionnés**

- ▼ au décimètre près
- ◆ à l'hectomètre près
- ◆ au kilomètre près

**Chute de blocs recensés et positionnés**

- au décimètre près
- à l'hectomètre près

**Glissements recensés et positionnés**

- au décimètre près
- à l'hectomètre près

**Nombre de mouvements de terrain recensés dans la commune mais non positionnés**

- 1 Affaissements
- 35 Effondrements
- 1 Glissements

**Cavités recensées et positionnées**

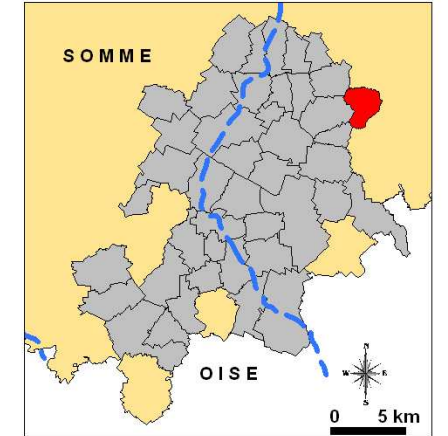
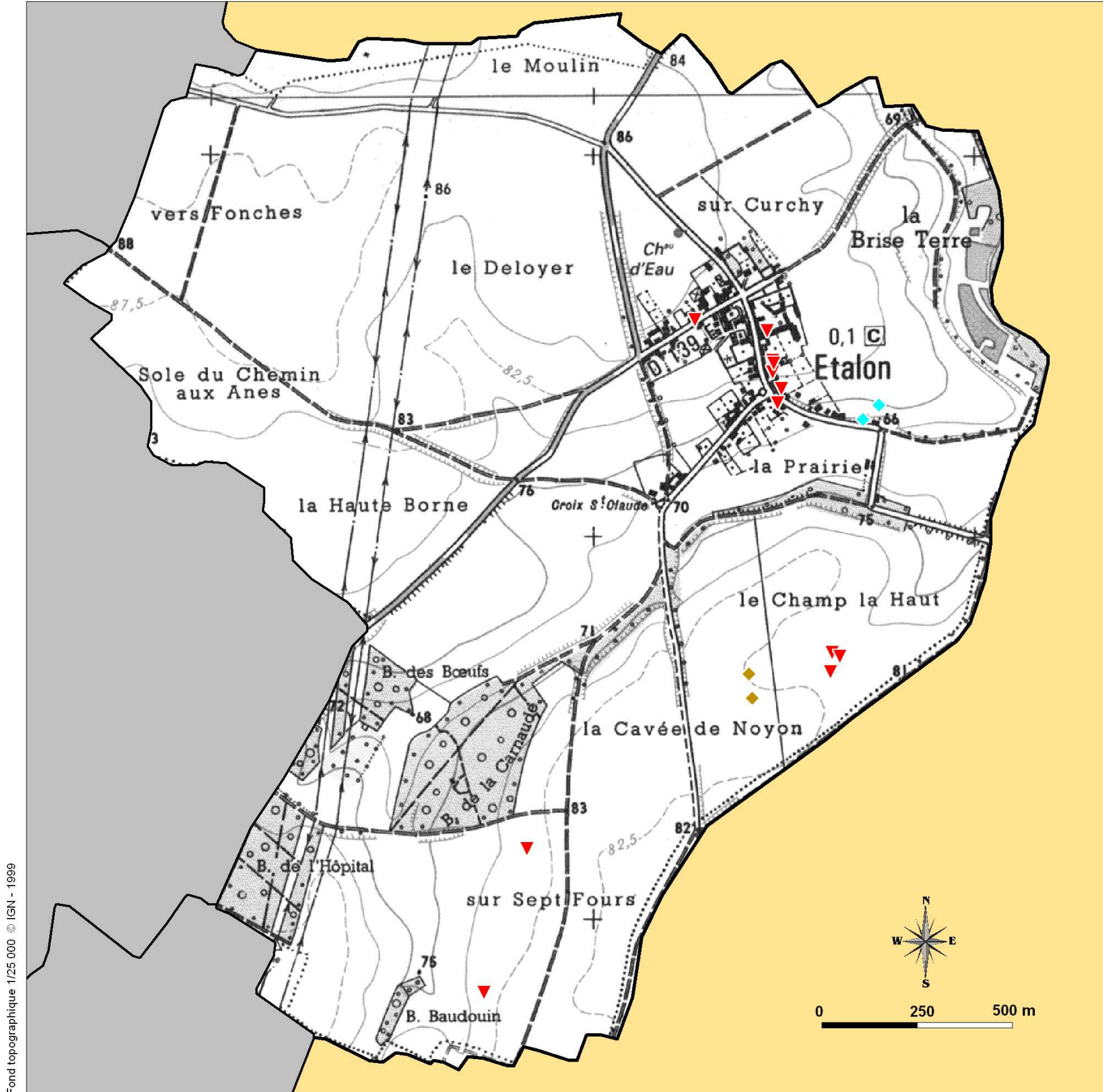
- Marnière, Crayère
- ◆ Cave, sape, creutte, ouvrage militaire

**Cavités recensées mais non positionnées**

- Carrière
- Cave, sape, creutte, ouvrage militaire
- Ligne de Front (1916)



**Commune : ETALON**  
**Situation des mouvements de terrain**  
**et des cavités souterraines recensées**



**Affaissements recensés et positionnés**

- ✱ au décimètre près
- ✦ à l'hectomètre près
- ▲ au kilomètre près

**Effondrements recensés et positionnés**

- ▼ au décimètre près
- ◆ à l'hectomètre près
- ◇ au kilomètre près

**Chute de blocs recensés et positionnés**

- au décimètre près
- à l'hectomètre près

**Glissements recensés et positionnés**

- au décimètre près
- à l'hectomètre près

**Nombre de mouvements de terrain recensés dans la commune mais non positionnés**

- 1 Affaissements
- 35 Effondrements
- 1 Glissements

**Cavités recensées et positionnées**

- Marnière, Crayère
- ◆ Cave, sape, creutte, ouvrage militaire

**Cavités recensées mais non positionnées**

- Carrière
- Cave, sape, creutte, ouvrage militaire

- - - Ligne de Front (1916)

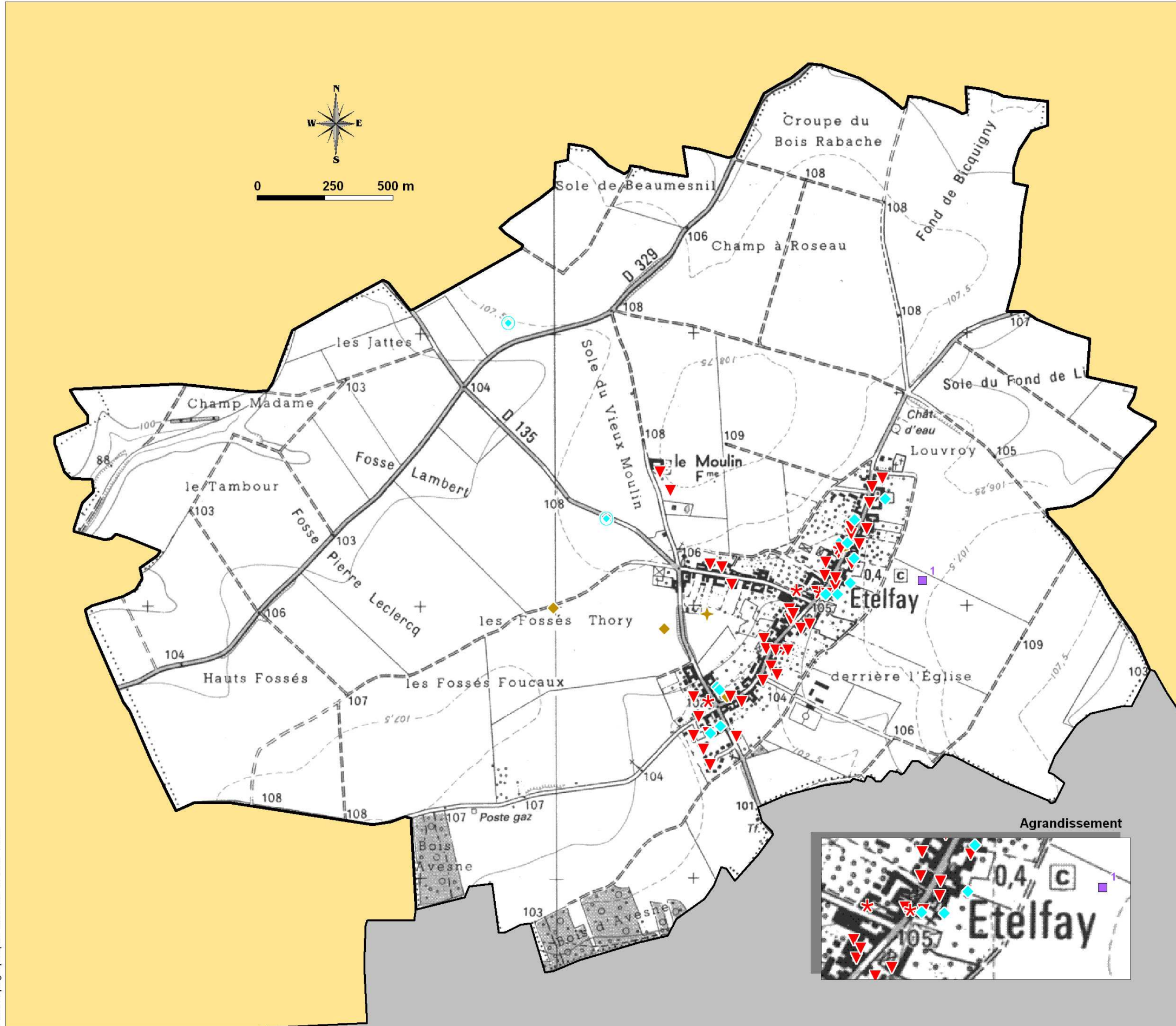
Préfecture de la Somme



Liberté • Égalité • Fraternité  
 RÉPUBLIQUE FRANÇAISE



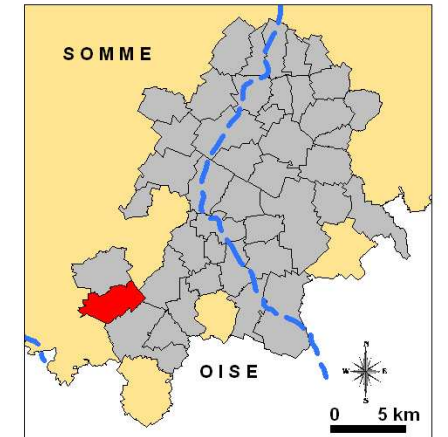
**Commune : ETELFAY**  
**Situation des mouvements de terrain**  
**et des cavités souterraines recensées**



- Affaissements recensés et positionnés**
- \* au décimètre près
  - ◆ à l'hectomètre près
  - ▲ au kilomètre près
- Effondrements recensés et positionnés**
- ▼ au décimètre près
  - ◆ à l'hectomètre près
  - ◇ au kilomètre près
- Chute de blocs recensés et positionnés**
- au décimètre près
  - à l'hectomètre près
- Glissements recensés et positionnés**
- au décimètre près
  - à l'hectomètre près
- Nombre de mouvements de terrain recensés dans la commune mais non positionnés**
- 1 Affaissements
  - 35 Effondrements
  - 1 Glissements
- Cavités recensées et positionnées**
- Marnière, Crayère
  - ◆ Cave, sape, creutte, ouvrage militaire
- Cavités recensées mais non positionnées**
- Carrière
  - Cave, sape, creutte, ouvrage militaire
  - Ligne de Front (1916)



**Commune : FAVEROLLES**  
**Situation des mouvements de terrain**  
**et des cavités souterraines recensées**



**Affaissements recensés et positionnés**

- ★ au décimètre près
- ★ à l'hectomètre près
- ★ au kilomètre près

**Effondrements recensés et positionnés**

- ▼ au décimètre près
- ◆ à l'hectomètre près
- ◆ au kilomètre près

**Chute de blocs recensés et positionnés**

- au décimètre près
- à l'hectomètre près

**Glissements recensés et positionnés**

- au décimètre près
- à l'hectomètre près

**Nombre de mouvements de terrain recensés dans la commune mais non positionnés**

- 1 Affaissements
- 35 Effondrements
- 1 Glissements

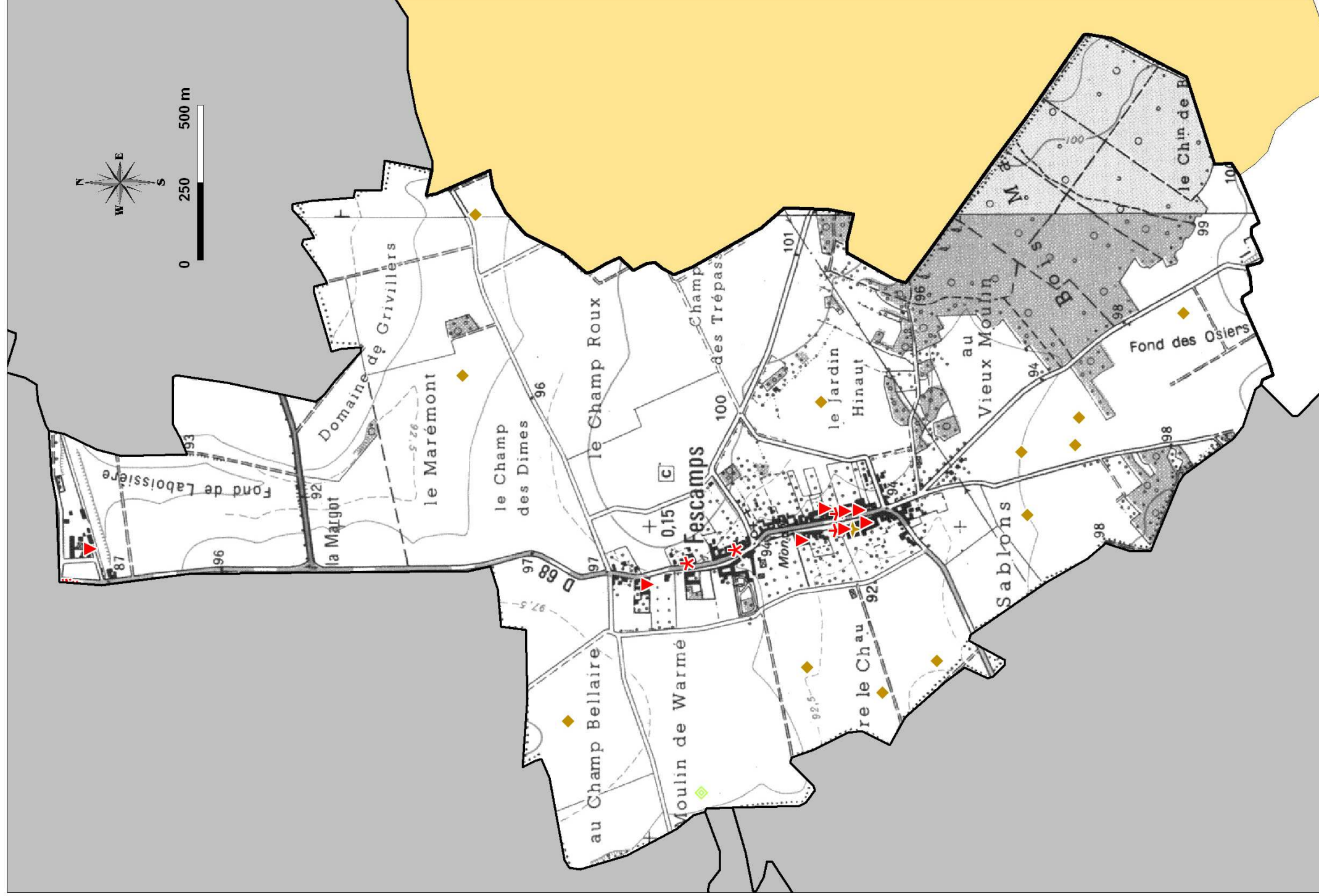
**Cavités recensées et positionnées**

- Marnière, Crayère
- ◆ Cave, sape, creutte, ouvrage militaire

**Cavités recensées mais non positionnées**

- Carrière
- Cave, sape, creutte, ouvrage militaire
- - - Ligne de Front (1916)



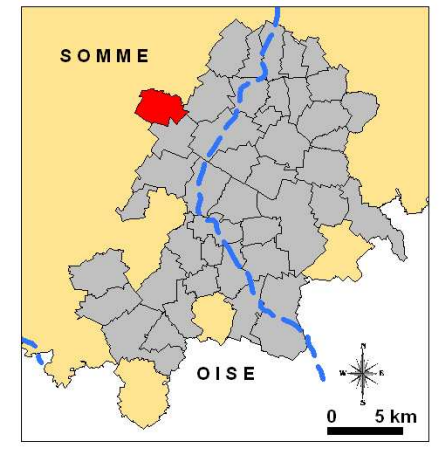
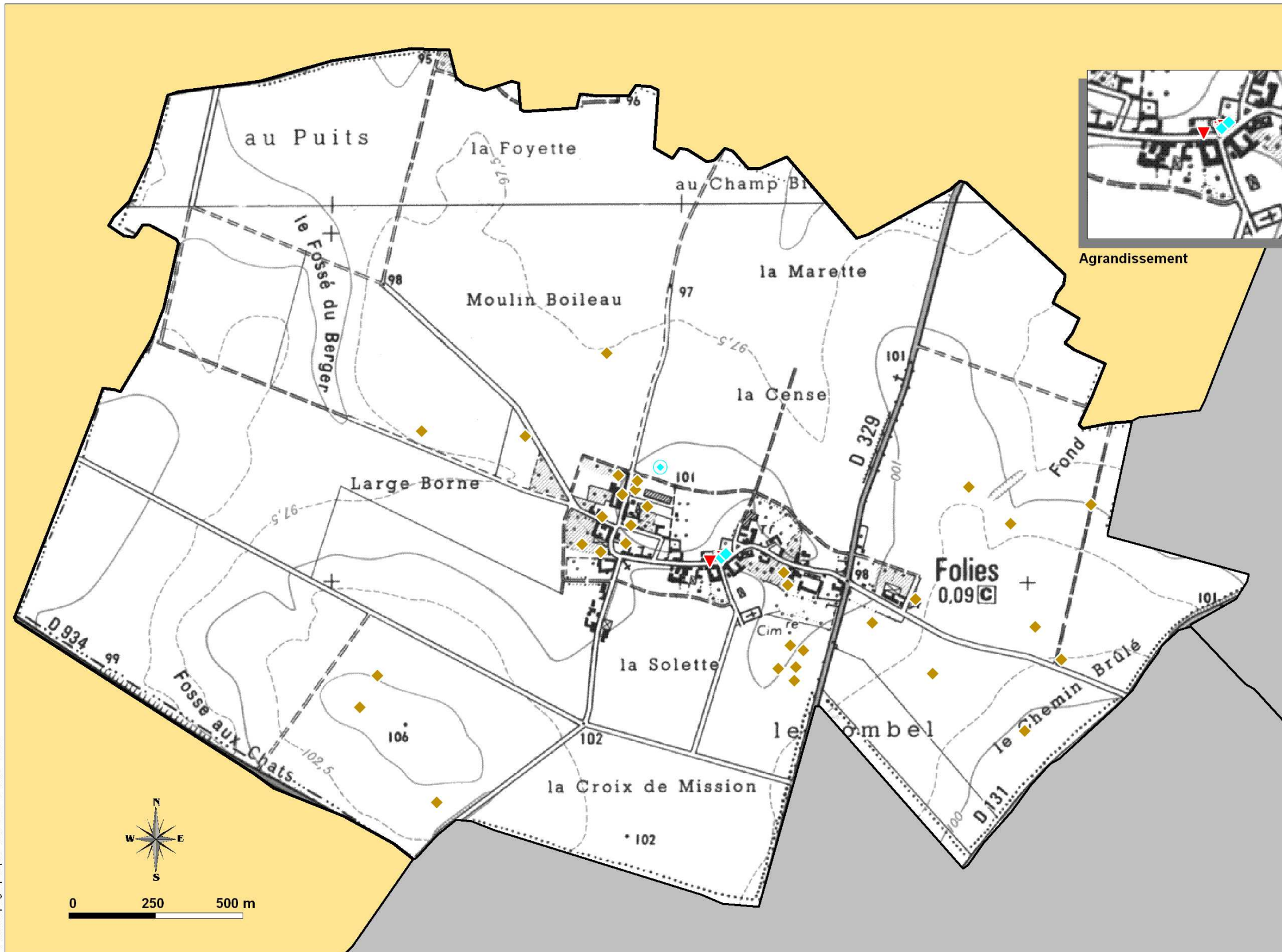


Fond topographique 1/25 000 © IGN - 1999

- Affaissements recensés et positionnés**
  - ✱ au décamètre près
  - ✦ à l'hectomètre près
  - ✧ au kilomètre près
- Effondrements recensés et positionnés**
  - ▶ au décamètre près
  - ◆ à l'hectomètre près
  - ◇ au kilomètre près
- Chute de blocs recensés et positionnés**
  - au décamètre près
  - à l'hectomètre près
- Glissements recensés et positionnés**
  - au décamètre près
  - à l'hectomètre près
- Nombre de mouvements de terrain recensés dans la commune mais non positionnés**
  - 1 Affaissements
  - 35 Effondrements
  - 1 Glissements
- Cavités recensées et positionnées**
  - Marnière, Crayère
  - ◆ Cave, sape, creutte, ouvrage militaire
- Cavités recensées mais non positionnées**
  - Carrière
  - Cave, sape, creutte, ouvrage militaire
- Ligne de Front (1916)



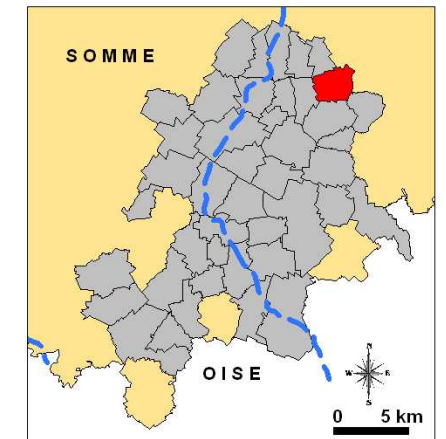
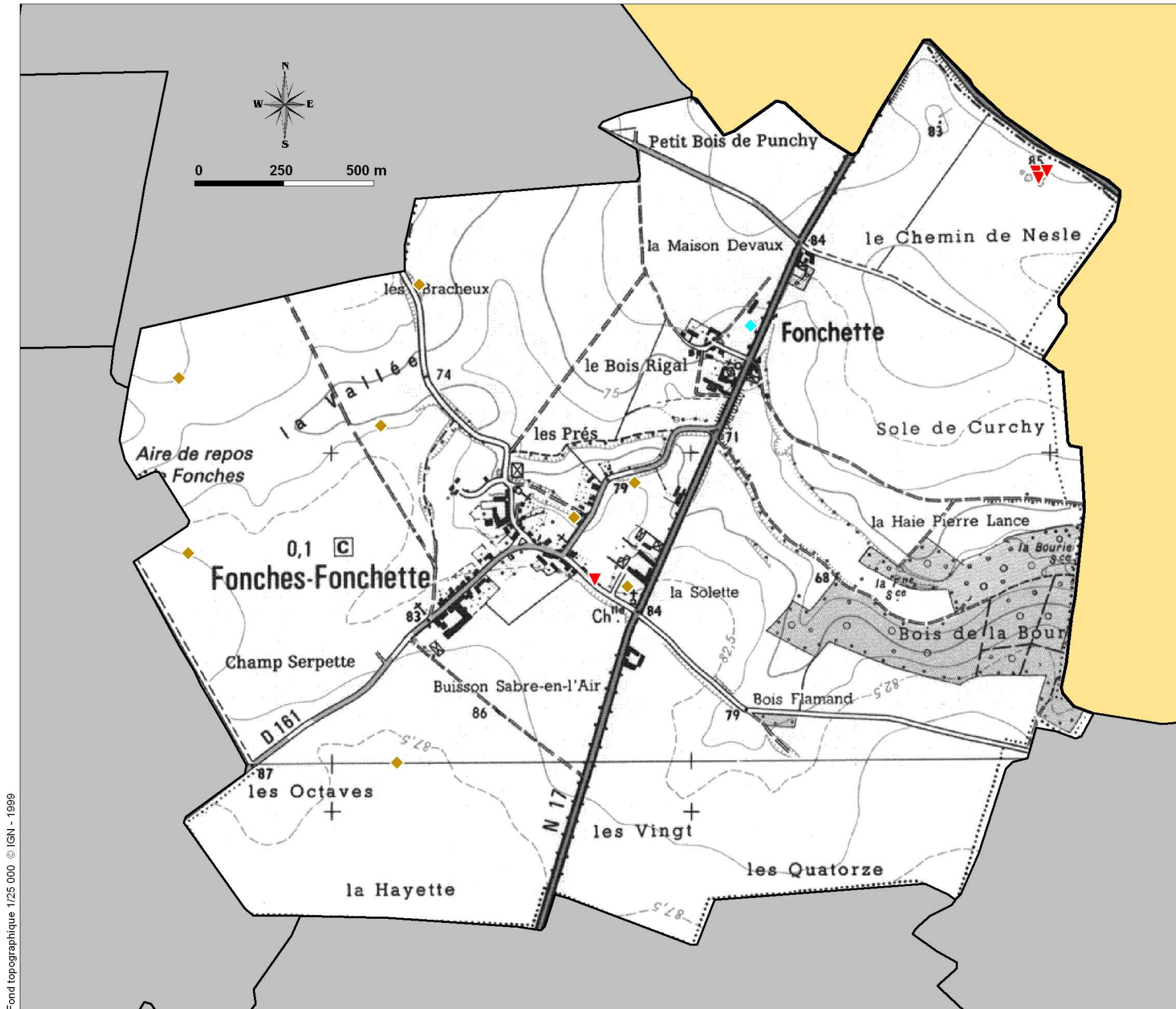
**Commune : FOLIES**  
**Situation des mouvements de terrain**  
**et des cavités souterraines recensées**



- Affaissements recensés et positionnés**
- ✱ au décimètre près
  - ◆ à l'hectomètre près
  - ▲ au kilomètre près
- Effondrements recensés et positionnés**
- ▼ au décimètre près
  - ◆ à l'hectomètre près
  - ◇ au kilomètre près
- Chute de blocs recensés et positionnés**
- au décimètre près
  - à l'hectomètre près
- Glissements recensés et positionnés**
- au décimètre près
  - à l'hectomètre près
- Nombre de mouvements de terrain recensés dans la commune mais non positionnés**
- 1 Affaissements
  - 35 Effondrements
  - 1 Glissements
- Cavités recensées et positionnées**
- Marnière, Crayère
  - ◆ Cave, sape, creutte, ouvrage militaire
- Cavités recensées mais non positionnées**
- Carrière
  - Cave, sape, creutte, ouvrage militaire
  - Ligne de Front (1916)



**Commune : FONCHES-FONCHETTE**  
**Situation des mouvements de terrain**  
**et des cavités souterraines recensées**



**Affaissements recensés et positionnés**

- ★ au décimètre près
- ◆ à l'hectomètre près
- ▲ au kilomètre près

**Effondrements recensés et positionnés**

- ▼ au décimètre près
- ◆ à l'hectomètre près
- ◇ au kilomètre près

**Chute de blocs recensés et positionnés**

- au décimètre près
- à l'hectomètre près

**Glissements recensés et positionnés**

- au décimètre près
- à l'hectomètre près

**Nombre de mouvements de terrain recensés dans la commune mais non positionnés**

- 1 Affaissements
- 35 Effondrements
- 1 Glissements

**Cavités recensées et positionnées**

- Marnière, Crayère
- ◆ Cave, sape, creutte, ouvrage militaire

**Cavités recensées mais non positionnées**

- Carrière
- Cave, sape, creutte, ouvrage militaire

- - - Ligne de Front (1916)

Fond topographique 1/25 000 © IGN - 1999

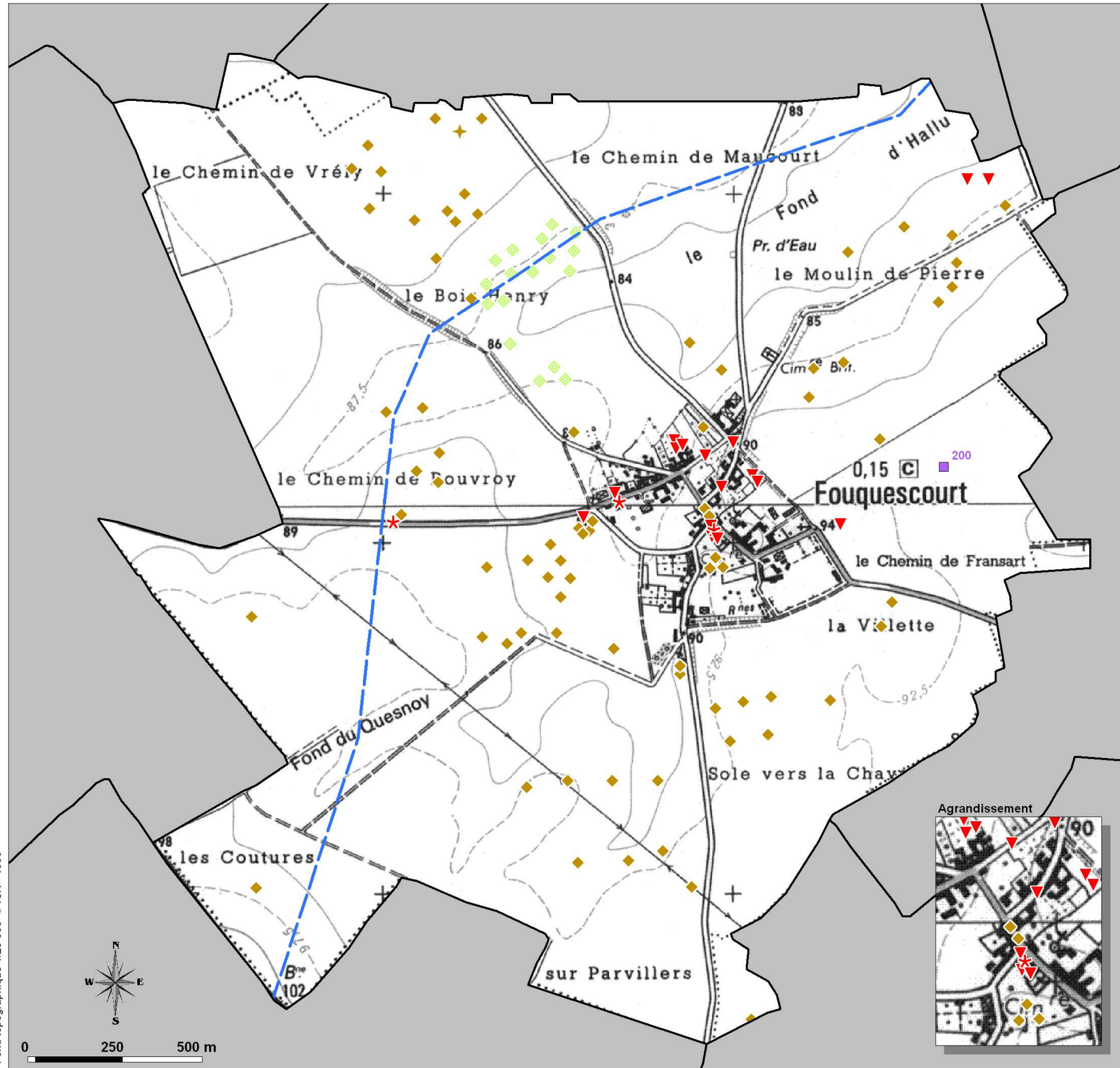
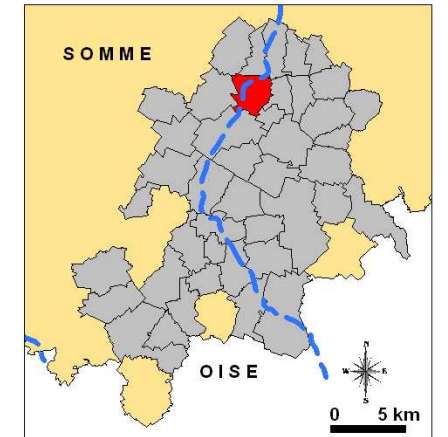
Préfecture de la Somme



Liberté • Égalité • Fraternité  
 RÉPUBLIQUE FRANÇAISE



**Commune : FOUQUESCOURT**  
**Situation des mouvements de terrain**  
**et des cavités souterraines recensées**



**Affaissements recensés et positionnés**

- ✱ au décimètre près
- ✦ à l'hectomètre près
- ✦ au kilomètre près

**Effondrements recensés et positionnés**

- ▼ au décimètre près
- ✦ à l'hectomètre près
- ✦ au kilomètre près

**Chute de blocs recensés et positionnés**

- au décimètre près
- à l'hectomètre près

**Glissements recensés et positionnés**

- au décimètre près
- à l'hectomètre près

**Nombre de mouvements de terrain recensés dans la commune mais non positionnés**

- 1 Affaissements
- 35 Effondrements
- 1 Glissements

**Cavités recensées et positionnées**

- Marnière, Crayère
- ◆ Cave, sape, creutte, ouvrage militaire

**Cavités recensées mais non positionnées**

- Carrière
- Cave, sape, creutte, ouvrage militaire

- - - Ligne de Front (1916)

Préfecture de la Somme

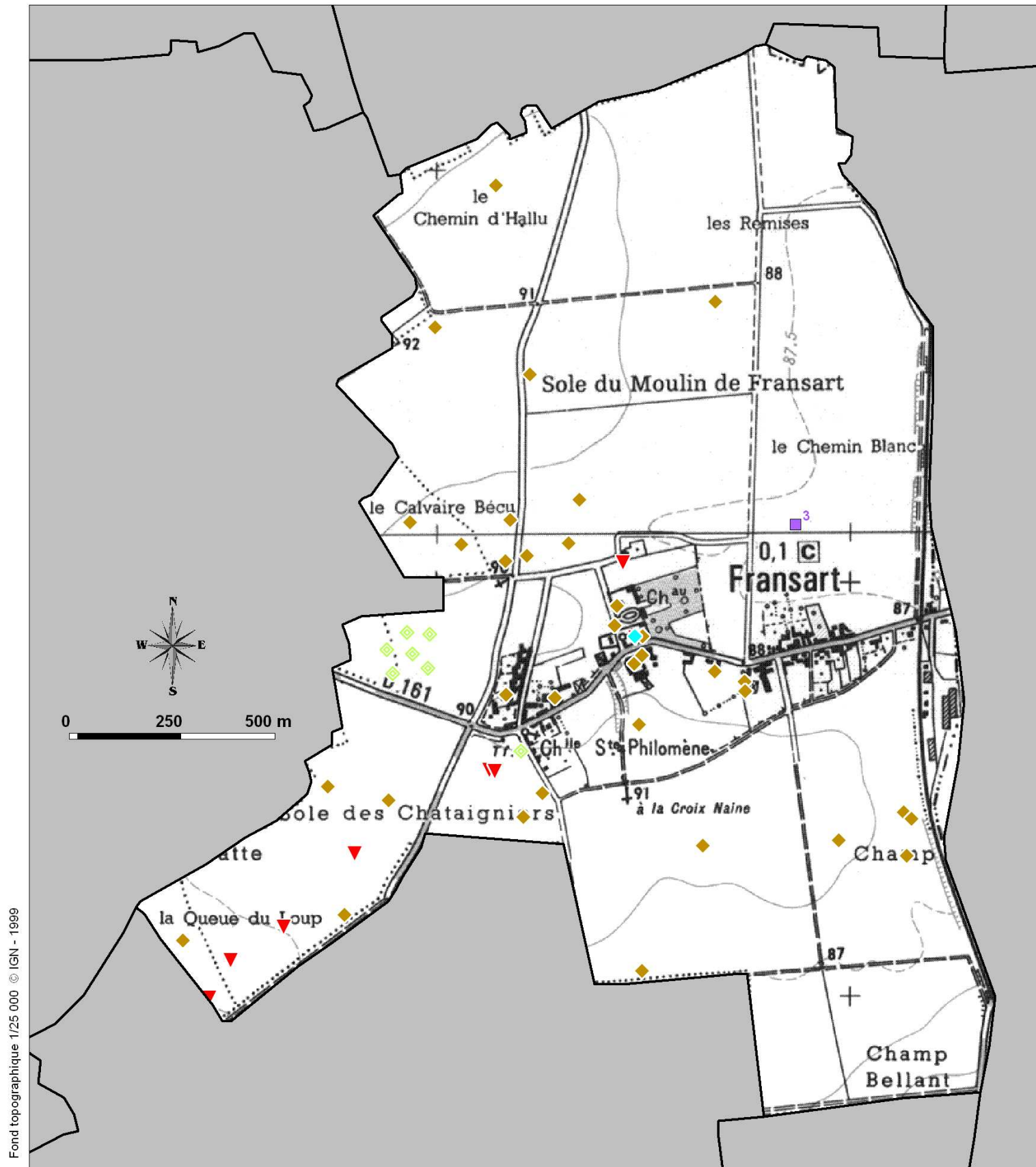
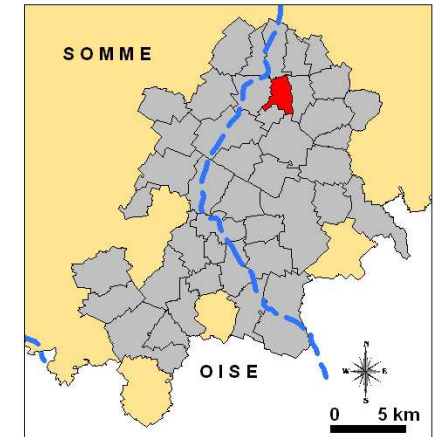


Liberté • Égalité • Fraternité  
 RÉPUBLIQUE FRANÇAISE





**Commune : FRANSART**  
**Situation des mouvements de terrain**  
**et des cavités souterraines recensées**



Fond topographique 1/25 000 © IGN - 1999

**Affaissements recensés et positionnés**

- ✱ au décimètre près
- ✱ à l'hectomètre près
- ▲ au kilomètre près

**Effondrements recensés et positionnés**

- ▼ au décimètre près
- ◆ à l'hectomètre près
- ◇ au kilomètre près

**Chute de blocs recensés et positionnés**

- au décimètre près
- à l'hectomètre près

**Glissements recensés et positionnés**

- ◆ au décimètre près
- ◆ à l'hectomètre près

**Nombre de mouvements de terrain recensés dans la commune mais non positionnés**

- 1 Affaissements
- 35 Effondrements
- ◆ 1 Glissements

**Cavités recensées et positionnées**

- Marnière, Crayère
- ◆ Cave, sape, creutte, ouvrage militaire

**Cavités recensées mais non positionnées**

- Carrière
- Cave, sape, creutte, ouvrage militaire

- - - Ligne de Front (1916)

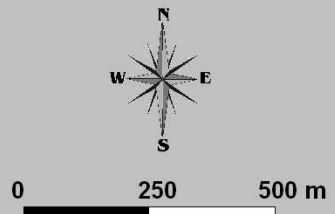
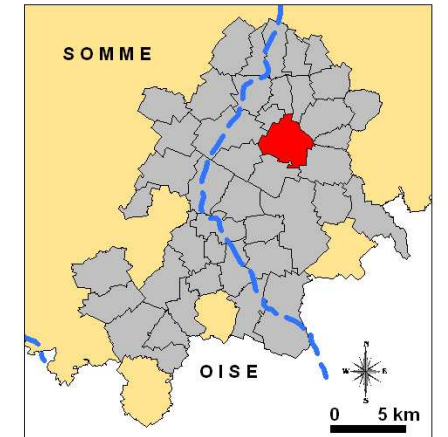
Préfecture de la Somme



Liberté • Égalité • Fraternité  
 RÉPUBLIQUE FRANÇAISE



**Commune : FRESNOY-LÈS-ROYE**  
**Situation des mouvements de terrain**  
**et des cavités souterraines recensées**



**Affaissements recensés et positionnés**

- ★ au décimètre près
- ◆ à l'hectomètre près
- ▲ au kilomètre près

**Effondrements recensés et positionnés**

- ▼ au décimètre près
- ◆ à l'hectomètre près
- ◆ au kilomètre près

**Chute de blocs recensés et positionnés**

- au décimètre près
- à l'hectomètre près

**Glissements recensés et positionnés**

- au décimètre près
- à l'hectomètre près

**Nombre de mouvements de terrain recensés dans la commune mais non positionnés**

- 1 Affaissements
- 35 Effondrements
- 1 Glissements

**Cavités recensées et positionnées**

- Marnière, Crayère
- ◆ Cave, sape, creutte, ouvrage militaire

**Cavités recensées mais non positionnées**

- Carrière
- ◆ Cave, sape, creutte, ouvrage militaire

— Ligne de Front (1916)

Préfecture de la Somme

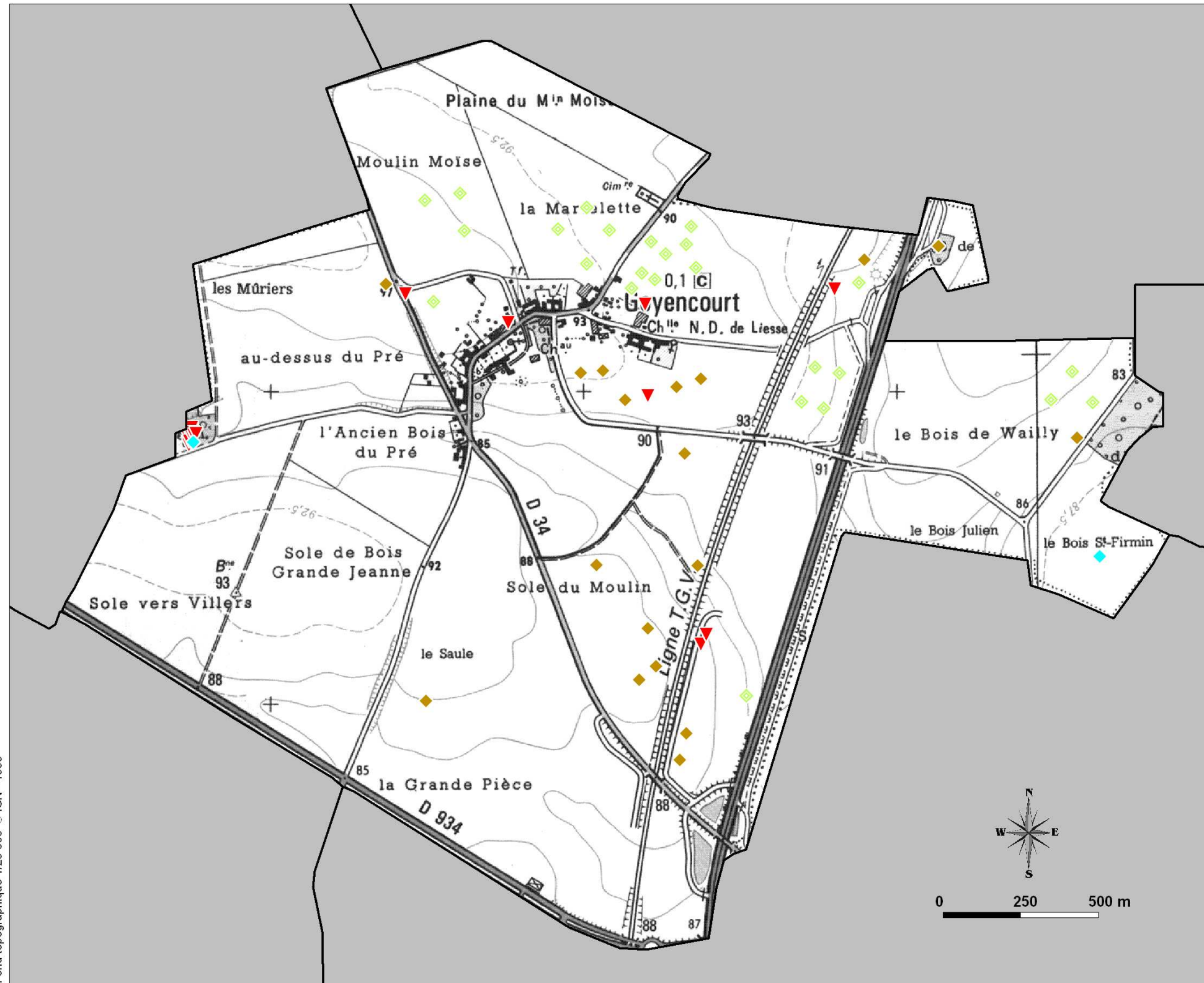


Liberté • Égalité • Fraternité

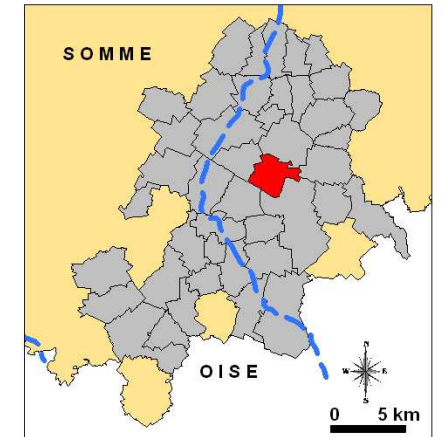
RÉPUBLIQUE FRANÇAISE



**Commune : GOYENCOURT**  
**Situation des mouvements de terrain**  
**et des cavités souterraines recensées**



Fond topographique 1/25 000 © IGN - 1999



**Affaissements recensés et positionnés**

- ✱ au décimètre près
- ✦ à l'hectomètre près
- ✦ au kilomètre près

**Effondrements recensés et positionnés**

- ▼ au décimètre près
- ◆ à l'hectomètre près
- ◆ au kilomètre près

**Chute de blocs recensés et positionnés**

- au décimètre près
- à l'hectomètre près

**Glissements recensés et positionnés**

- au décimètre près
- à l'hectomètre près

**Nombre de mouvements de terrain recensés dans la commune mais non positionnés**

- 1 Affaissements
- 35 Effondrements
- 1 Glissements

**Cavités recensées et positionnées**

- Marnière, Crayère
- ◆ Cave, sape, creutte, ouvrage militaire

**Cavités recensées mais non positionnées**

- Carrière
- Cave, sape, creutte, ouvrage militaire

⋯ Ligne de Front (1916)

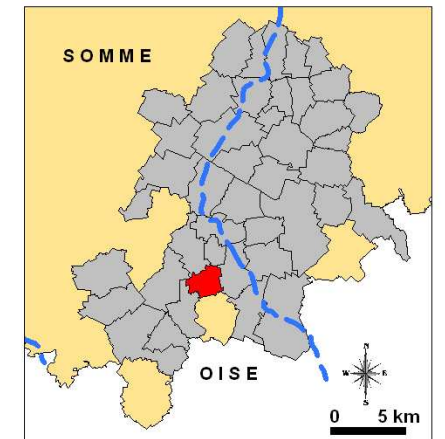
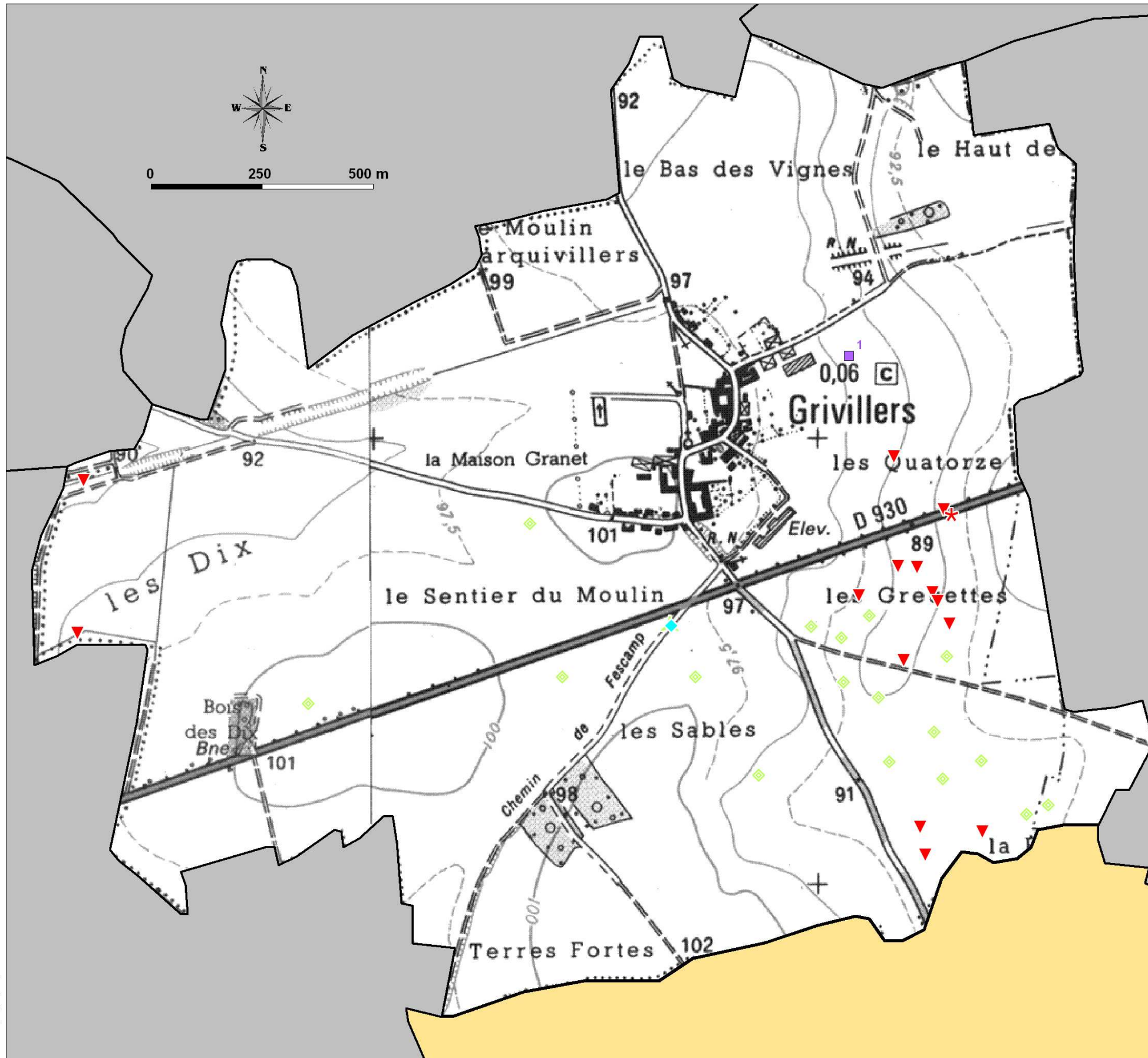
Préfecture de la Somme



Liberté • Égalité • Fraternité  
 RÉPUBLIQUE FRANÇAISE



**Commune : GRIVILLERS**  
**Situation des mouvements de terrain**  
**et des cavités souterraines recensées**



**Affaissements recensés et positionnés**

- ★ au décimètre près
- ★ à l'hectomètre près
- ▲ au kilomètre près

**Effondrements recensés et positionnés**

- ▼ au décimètre près
- ◆ à l'hectomètre près
- ◆ au kilomètre près

**Chute de blocs recensés et positionnés**

- au décimètre près
- à l'hectomètre près

**Glissements recensés et positionnés**

- au décimètre près
- à l'hectomètre près

**Nombre de mouvements de terrain recensés dans la commune mais non positionnés**

- 1 Affaissements
- 35 Effondrements
- 1 Glissements

**Cavités recensées et positionnées**

- Marnière, Crayère
- ◆ Cave, sape, creutte, ouvrage militaire

**Cavités recensées mais non positionnées**

- Carrière
- Cave, sape, creutte, ouvrage militaire
- Ligne de Front (1916)

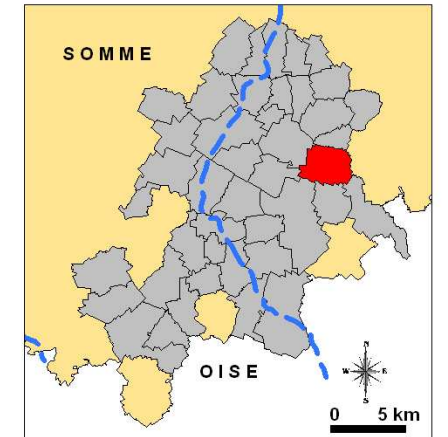
Préfecture de la Somme



Liberté • Égalité • Fraternité  
 RÉPUBLIQUE FRANÇAISE



**Commune : GRUNY**  
**Situation des mouvements de terrain**  
**et des cavités souterraines recensées**



**Affaissements recensés et positionnés**

- au décimètre près
- à l'hectomètre près
- au kilomètre près

**Effondrements recensés et positionnés**

- au décimètre près
- à l'hectomètre près
- au kilomètre près

**Chute de blocs recensés et positionnés**

- au décimètre près
- à l'hectomètre près

**Glissements recensés et positionnés**

- au décimètre près
- à l'hectomètre près

**Nombre de mouvements de terrain recensés dans la commune mais non positionnés**

- 1 Affaissements
- 35 Effondrements
- 1 Glissements

**Cavités recensées et positionnées**

- Marnière, Crayère
- Cave, sape, creutte, ouvrage militaire

**Cavités recensées mais non positionnées**

- Carrière
- Cave, sape, creutte, ouvrage militaire
- Ligne de Front (1916)

Préfecture de la Somme

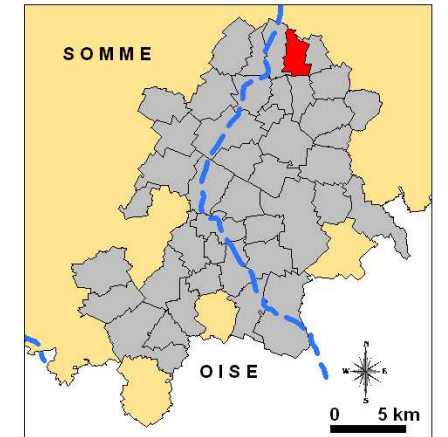


Liberté • Égalité • Fraternité  
 RÉPUBLIQUE FRANÇAISE

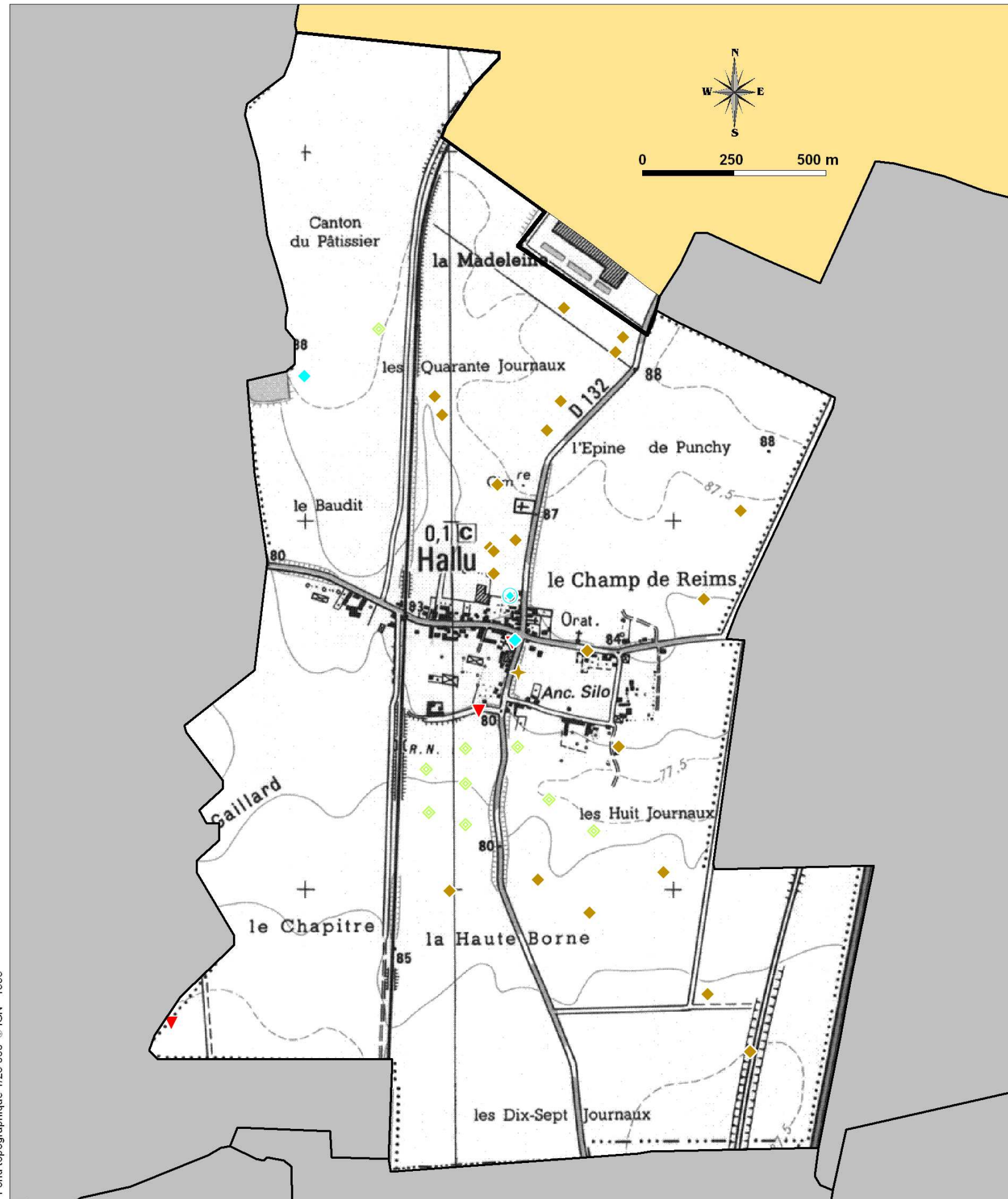


Commune : HALLU

Situation des mouvements de terrain et des cavités souterraines recensées



Fond topographique 1/25 000 © IGN - 1999



Affaissements recensés et positionnés

- ★ au décamètre près
- ◆ à l'hectomètre près
- ◆ au kilomètre près

Effondrements recensés et positionnés

- ▼ au décamètre près
- ◆ à l'hectomètre près
- ◆ au kilomètre près

Chute de blocs recensés et positionnés

- au décamètre près
- à l'hectomètre près

Glissements recensés et positionnés

- au décamètre près
- à l'hectomètre près

Nombre de mouvements de terrain recensés dans la commune mais non positionnés

- 1 Affaissements
- 35 Effondrements
- 1 Glissements

Cavités recensées et positionnées

- Marnière, Crayère
- ◆ Cave, sape, creutte, ouvrage militaire

Cavités recensées mais non positionnées

- Carrière
- Cave, sape, creutte, ouvrage militaire

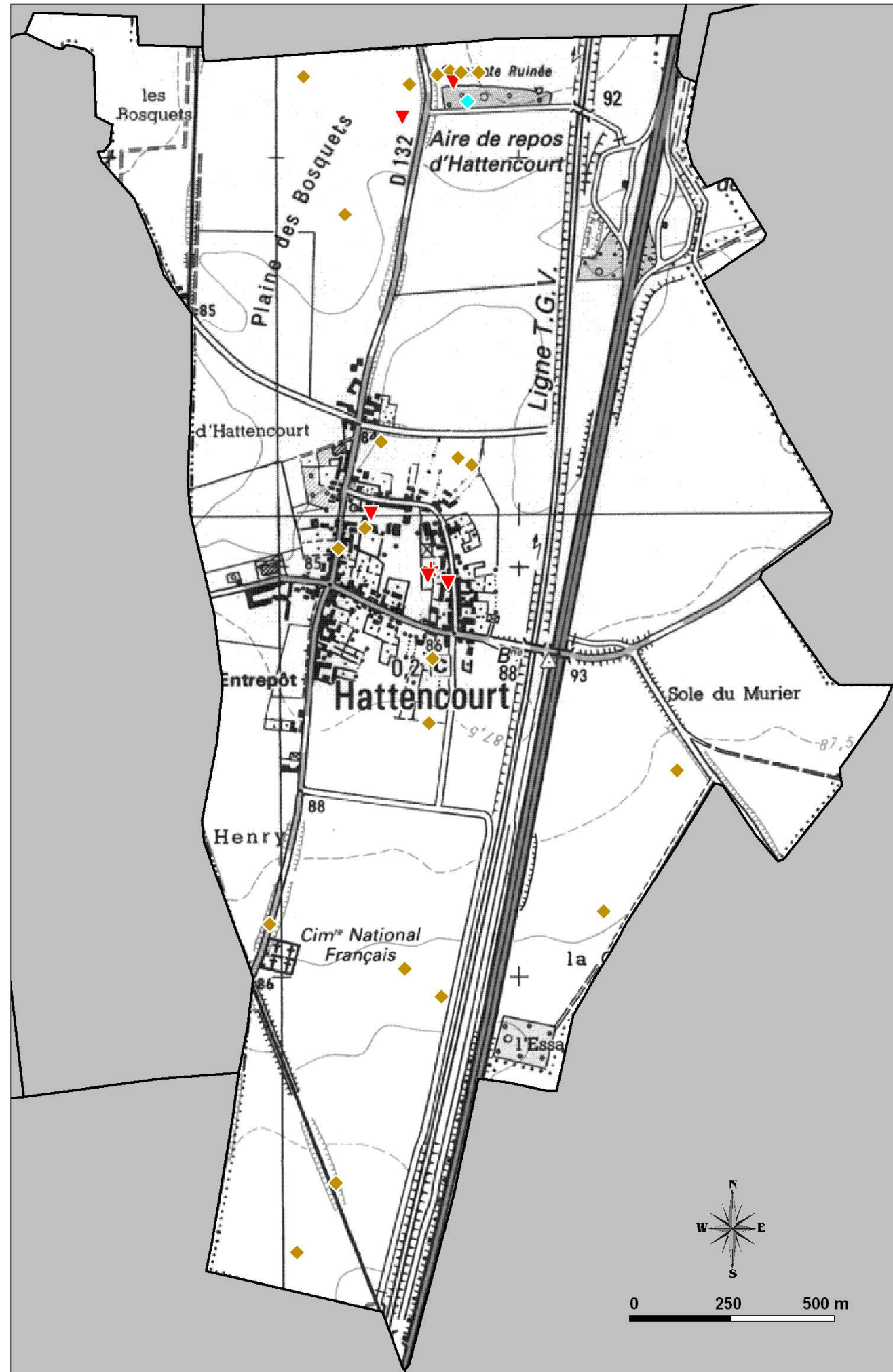
- - - Ligne de Front (1916)

Préfecture de la Somme

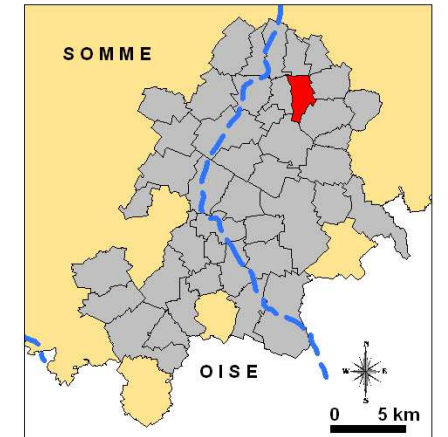


Liberté • Égalité • Fraternité  
RÉPUBLIQUE FRANÇAISE





**Commune : HATTENCOURT**  
**Situation des mouvements de terrain**  
**et des cavités souterraines recensées**



**Affaissements recensés et positionnés**

- ✖ au décimètre près
- ✦ à l'hectomètre près
- ▲ au kilomètre près

**Effondrements recensés et positionnés**

- ▼ au décimètre près
- ◆ à l'hectomètre près
- ◇ au kilomètre près

**Chute de blocs recensés et positionnés**

- au décimètre près
- à l'hectomètre près

**Glissements recensés et positionnés**

- au décimètre près
- à l'hectomètre près

**Nombre de mouvements de terrain recensés dans la commune mais non positionnés**

- 1 Affaissements
- 35 Effondrements
- 1 Glissements

**Cavités recensées et positionnées**

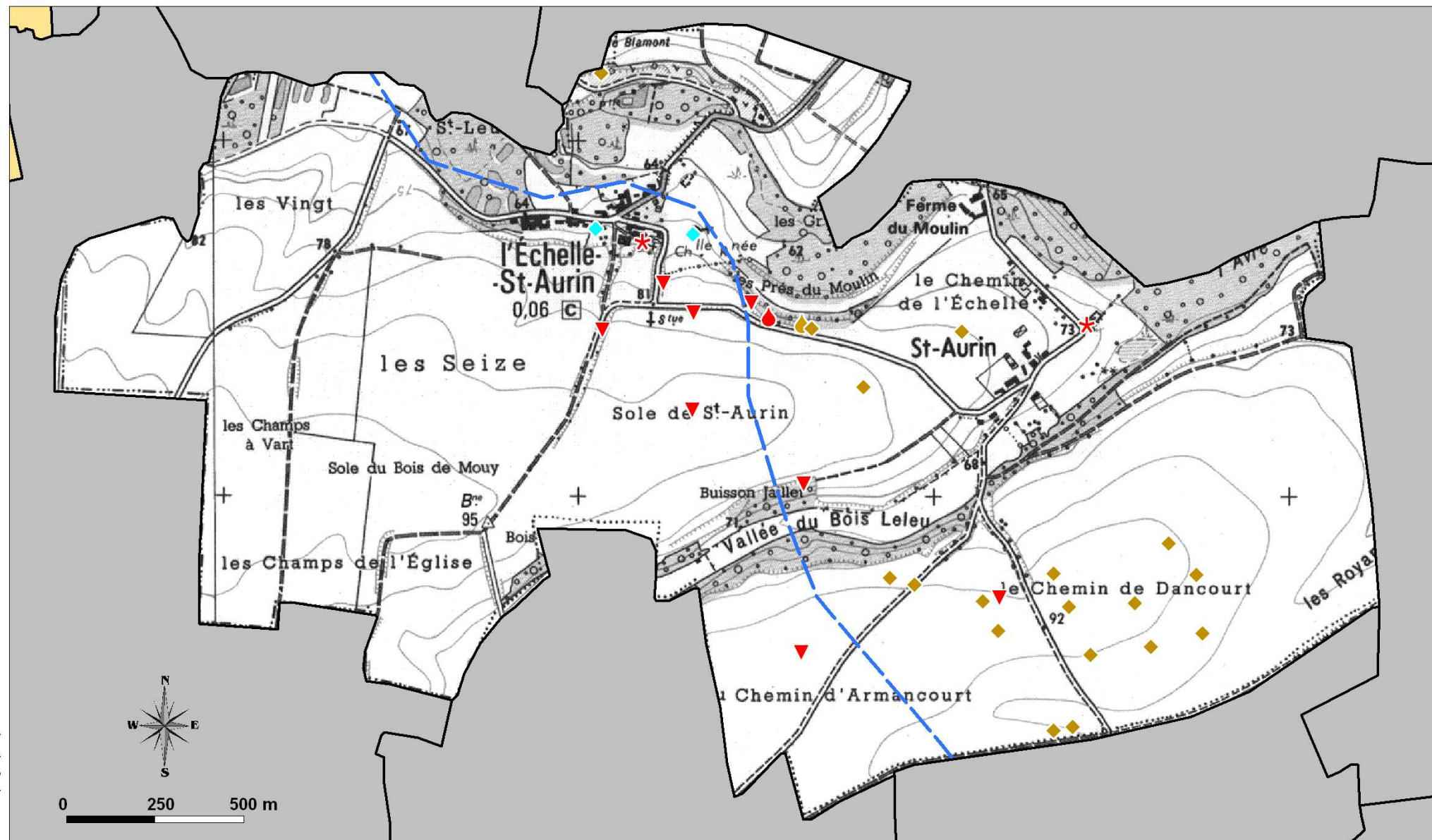
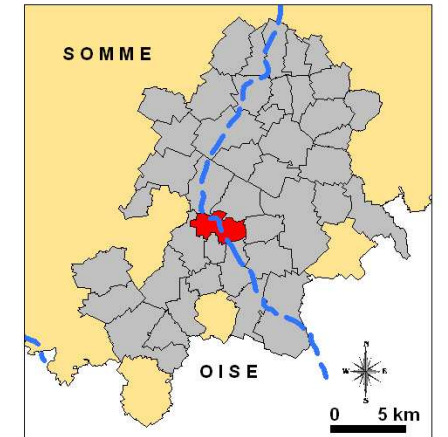
- Marnière, Crayère
- ◆ Cave, sape, creutte, ouvrage militaire

**Cavités recensées mais non positionnées**

- Carrière
- Cave, sape, creutte, ouvrage militaire
- ⋯ Ligne de Front (1916)



**Commune : L'ECHELLE-SAINT-AURIN**  
**Situation des mouvements de terrain**  
**et des cavités souterraines recensées**



**Affaissements recensés et positionnés**

- ★ au décimètre près
- ◆ à l'hectomètre près
- ▲ au kilomètre près

**Effondrements recensés et positionnés**

- ▼ au décimètre près
- ◆ à l'hectomètre près
- ◇ au kilomètre près

**Chute de blocs recensés et positionnés**

- au décimètre près
- à l'hectomètre près

**Glissements recensés et positionnés**

- au décimètre près
- à l'hectomètre près

**Nombre de mouvements de terrain recensés dans la commune mais non positionnés**

- 1 Affaissements
- 35 Effondrements
- 1 Glissements

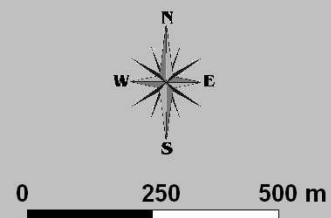
**Cavités recensées et positionnées**

- Marnière, Crayère
- ◆ Cave, sape, creutte, ouvrage militaire

**Cavités recensées mais non positionnées**

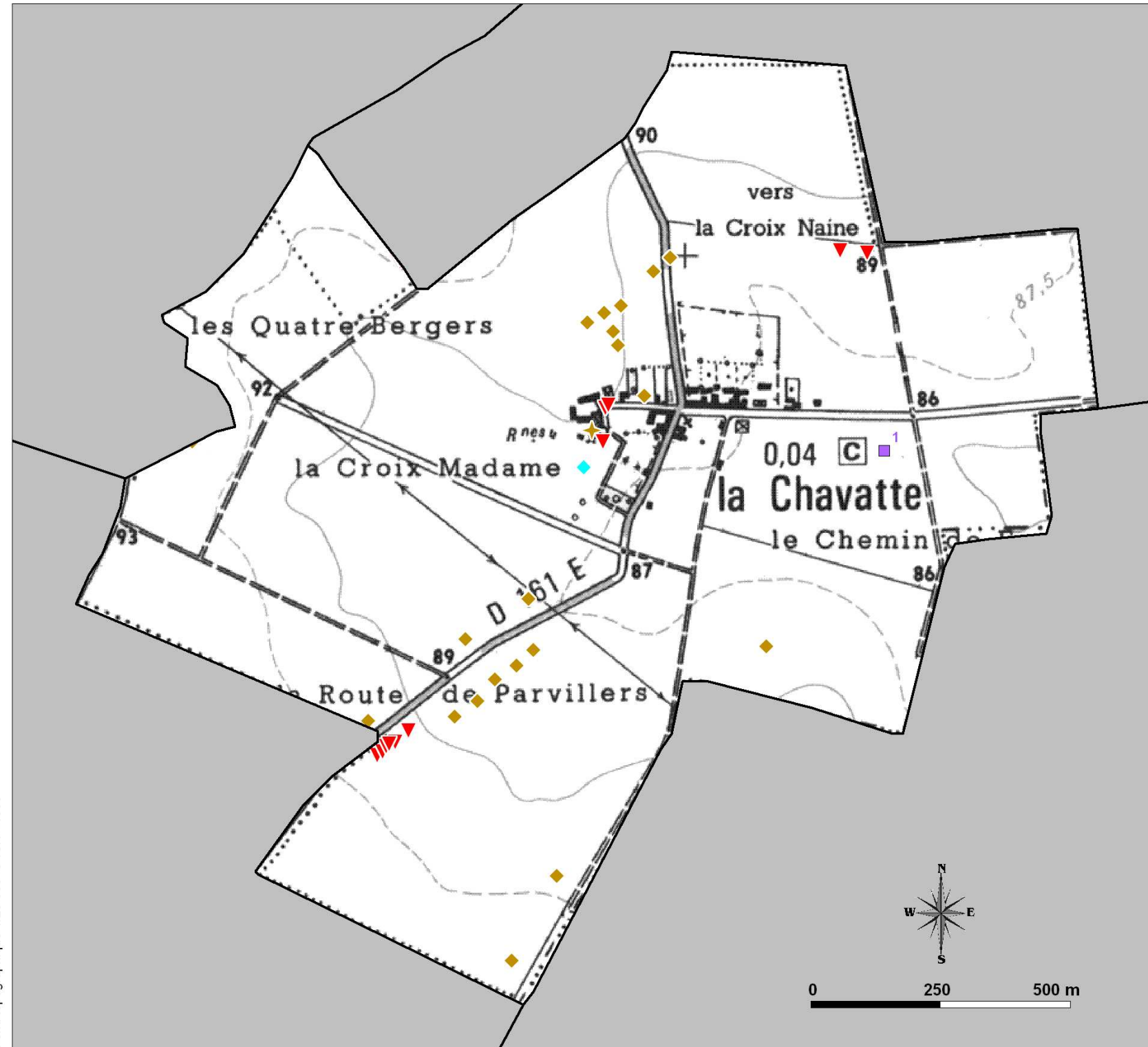
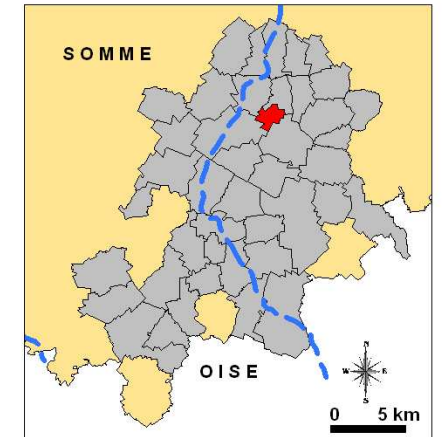
- Carrière
- Cave, sape, creutte, ouvrage militaire

- - - Ligne de Front (1916)





**Commune : LA CHAVATTE**  
**Situation des mouvements de terrain**  
**et des cavités souterraines recensées**



**Affaissements recensés et positionnés**

- au décamètre près
- à l'hectomètre près
- au kilomètre près

**Effondrements recensés et positionnés**

- au décamètre près
- à l'hectomètre près
- au kilomètre près

**Chute de blocs recensés et positionnés**

- au décamètre près
- à l'hectomètre près

**Glissements recensés et positionnés**

- au décamètre près
- à l'hectomètre près

**Nombre de mouvements de terrain recensés dans la commune mais non positionnés**

- 1 Affaissements
- 35 Effondrements
- 1 Glissements

**Cavités recensées et positionnées**

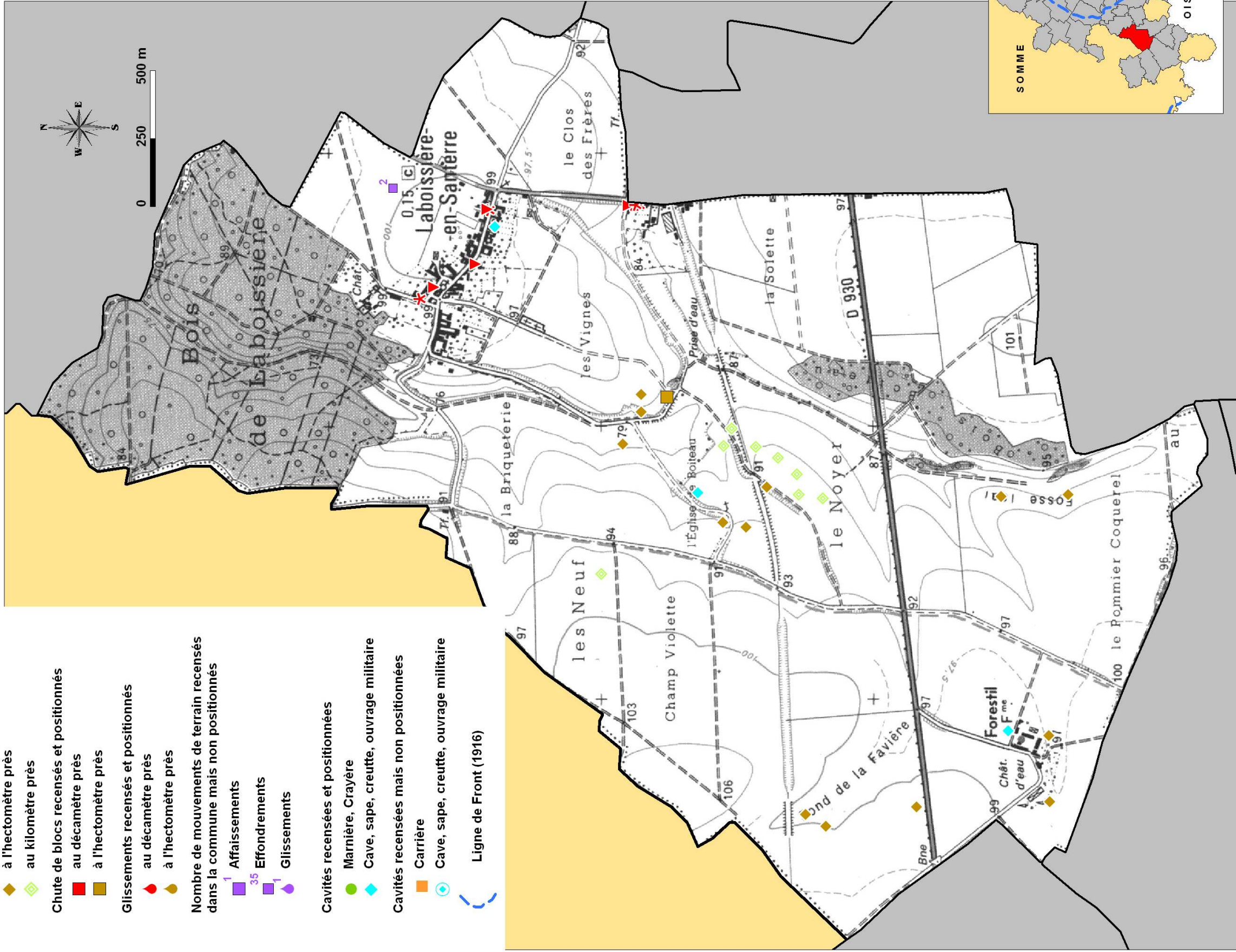
- Marnière, Crayère
- Cave, sape, creutte, ouvrage militaire

**Cavités recensées mais non positionnées**

- Carrière
- Cave, sape, creutte, ouvrage militaire
- Ligne de Front (1916)

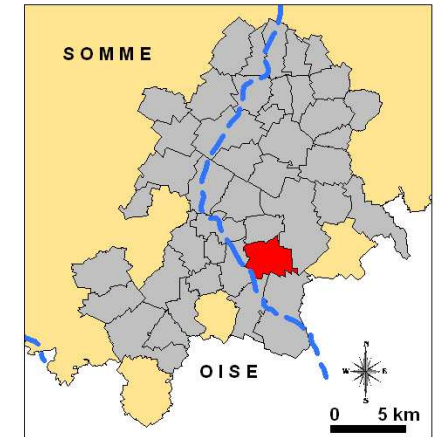


- Affaissements recensés et positionnés**
  - ★ au décimètre près
  - ★ à l'hectomètre près
  - ★ au kilomètre près
- Effondrements recensés et positionnés**
  - ▼ au décimètre près
  - ◆ à l'hectomètre près
  - ◇ au kilomètre près
- Chute de blocs recensés et positionnés**
  - au décimètre près
  - à l'hectomètre près
- Glissements recensés et positionnés**
  - au décimètre près
  - à l'hectomètre près
- Nombre de mouvements de terrain recensés dans la commune mais non positionnés**
  - 1 Affaissements
  - 35 Effondrements
  - 1 Glissements
- Cavités recensées et positionnées**
  - Marnière, Crayère
  - ◆ Cave, sape, creutte, ouvrage militaire
- Cavités recensées mais non positionnées**
  - Carrière
  - Cave, sape, creutte, ouvrage militaire
- Ligne de Front (1916)**





**Commune : LAUCOURT**  
**Situation des mouvements de terrain**  
**et des cavités souterraines recensées**



**Affaissements recensés et positionnés**

- ★ au décimètre près
- ★ à l'hectomètre près
- ▲ au kilomètre près

**Effondrements recensés et positionnés**

- ▼ au décimètre près
- ◆ à l'hectomètre près
- ◆ au kilomètre près

**Chute de blocs recensés et positionnés**

- au décimètre près
- à l'hectomètre près

**Glissements recensés et positionnés**

- au décimètre près
- à l'hectomètre près

**Nombre de mouvements de terrain recensés dans la commune mais non positionnés**

- 1 Affaissements
- 35 Effondrements
- 1 Glissements

**Cavités recensées et positionnées**

- Marnière, Crayère
- ◆ Cave, sape, creutte, ouvrage militaire

**Cavités recensées mais non positionnées**

- Carrière
- Cave, sape, creutte, ouvrage militaire

⋯ Ligne de Front (1916)

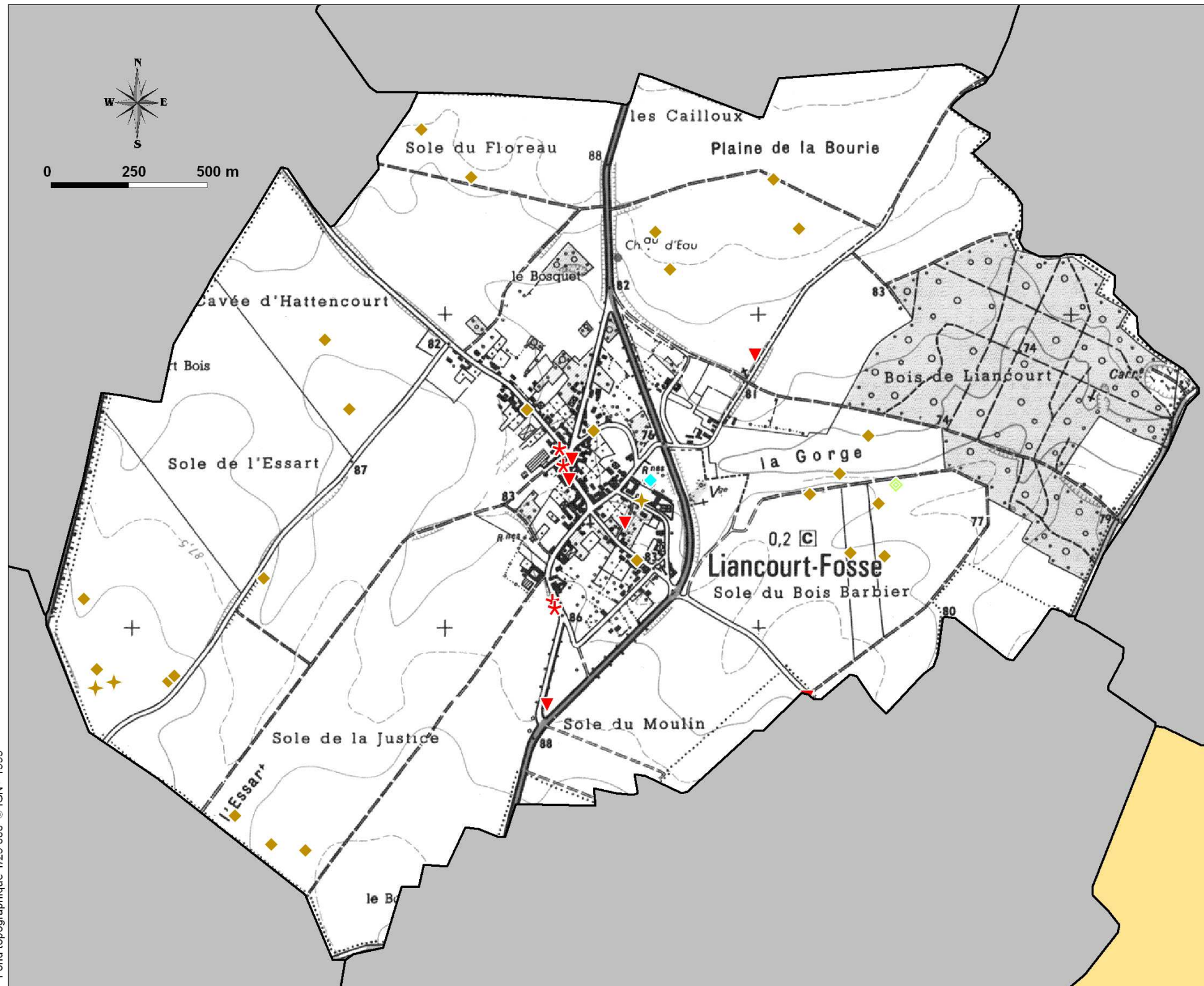
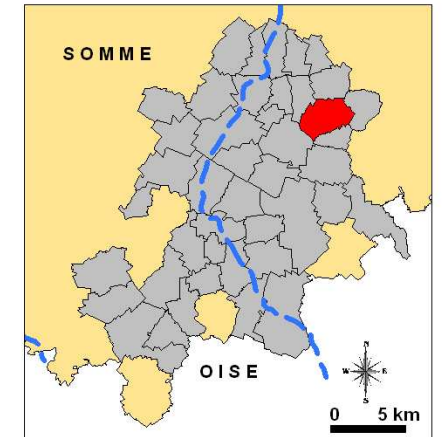
Préfecture de la Somme



Liberté • Égalité • Fraternité  
 RÉPUBLIQUE FRANÇAISE



**Commune : LIANCOURT-FOSSE**  
**Situation des mouvements de terrain**  
**et des cavités souterraines recensées**



Fond topographique 1/25 000 © IGN - 1999

**Affaissements recensés et positionnés**

- au décimètre près
- à l'hectomètre près
- au kilomètre près

**Effondrements recensés et positionnés**

- au décimètre près
- à l'hectomètre près
- au kilomètre près

**Chute de blocs recensés et positionnés**

- au décimètre près
- à l'hectomètre près

**Glissements recensés et positionnés**

- au décimètre près
- à l'hectomètre près

**Nombre de mouvements de terrain recensés dans la commune mais non positionnés**

- 1 Affaissements
- 35 Effondrements
- 1 Glissements

**Cavités recensées et positionnées**

- Marnière, Crayère
- Cave, sape, creutte, ouvrage militaire

**Cavités recensées mais non positionnées**

- Carrière
- Cave, sape, creutte, ouvrage militaire

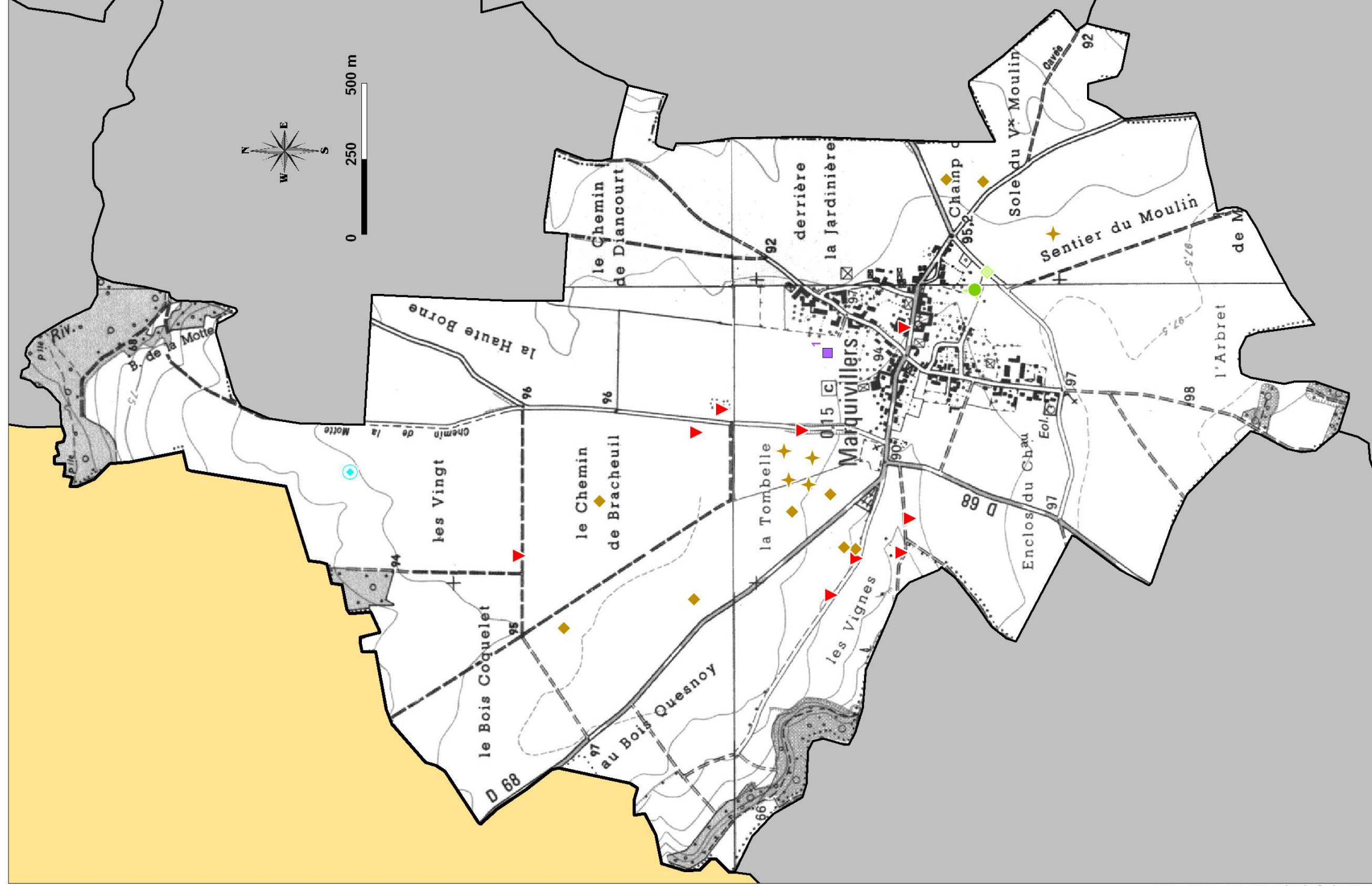
Ligne de Front (1916)

Préfecture de la Somme

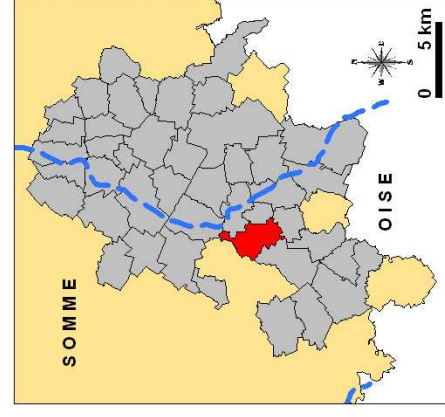


Liberté • Égalité • Fraternité  
 RÉPUBLIQUE FRANÇAISE

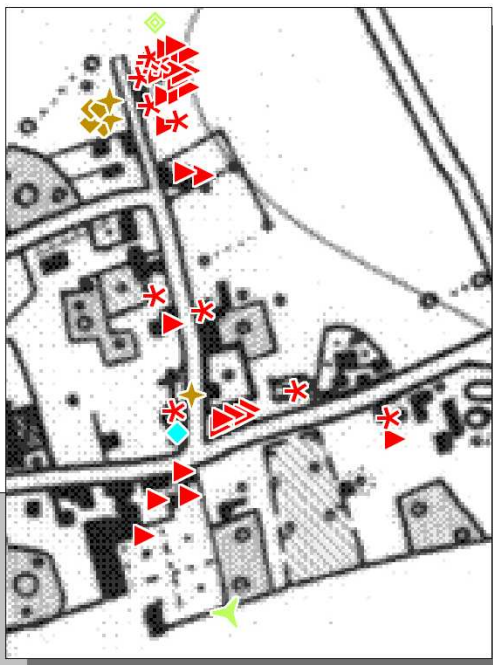
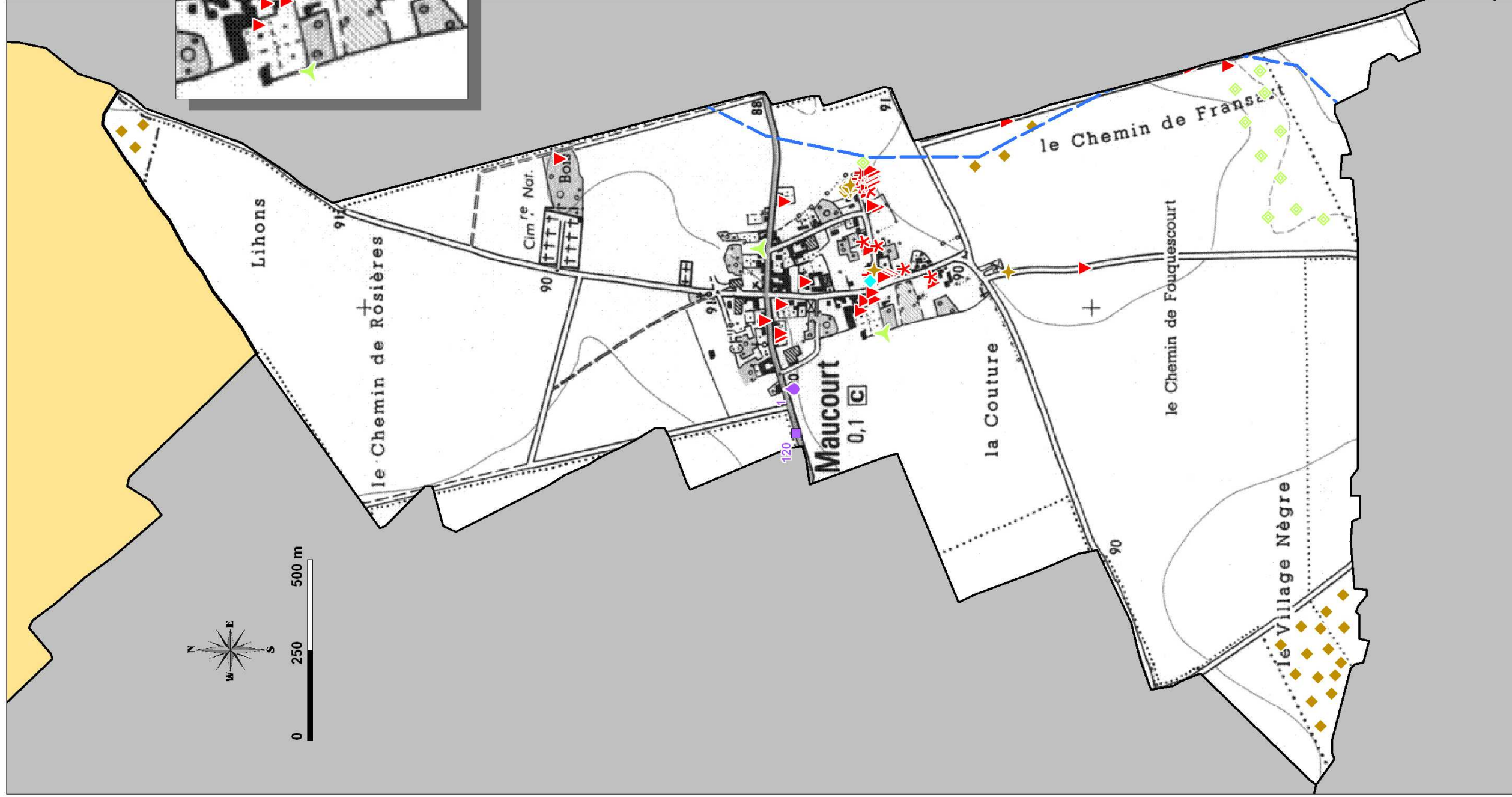




- Affaissements recensés et positionnés**
  - ★ au décamètre près
  - ✦ à l'hectomètre près
  - ✧ au kilomètre près
- Effondrements recensés et positionnés**
  - ▼ au décamètre près
  - ◆ à l'hectomètre près
  - ◇ au kilomètre près
- Chute de blocs recensés et positionnés**
  - au décamètre près
  - à l'hectomètre près
- Glissements recensés et positionnés**
  - au décamètre près
  - à l'hectomètre près
- Nombre de mouvements de terrain recensés dans la commune mais non positionnés**
  - 1 Affaissements
  - 35 Effondrements
  - 1 Glissements
- Cavités recensées et positionnées**
  - Marnière, Crayère
  - ◆ Cave, saps, creutte, ouvrage militaire
- Cavités recensées mais non positionnées**
  - Carrière
  - Cave, saps, creutte, ouvrage militaire
- Ligne de Front (1916)**







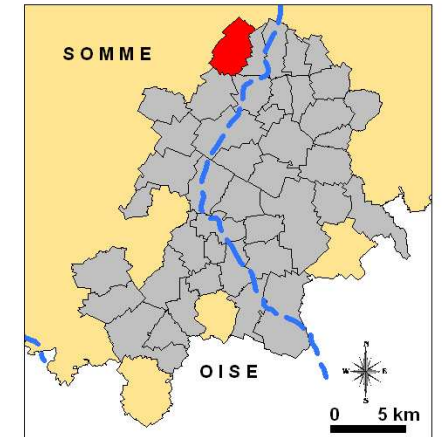
**Agrandissement**

- Affaissements recensés et positionnés**
  - \* au décamètre près
  - ★ à l'hectomètre près
  - ▲ au kilomètre près
- Effondrements recensés et positionnés**
  - ▼ au décamètre près
  - ◆ à l'hectomètre près
  - ◇ au kilomètre près
- Chute de blocs recensés et positionnés**
  - au décamètre près
  - à l'hectomètre près
- Glissements recensés et positionnés**
  - au décamètre près
  - à l'hectomètre près
- Nombre de mouvements de terrain recensés dans la commune mais non positionnés**
  - Affaissements 1
  - Effondrements 35
  - Glissements 1
- Cavités recensées et positionnées**
  - Marnière, Crayère
  - ◆ Cave, sape, creufte, ouvrage militaire
- Cavités recensées mais non positionnées**
  - Carrière
  - Cave, sape, creufte, ouvrage militaire
- Ligne de Front (1916)

Fond topographique 1/25 000 © IGN - 1999



**Commune : MEHARICOURT**  
**Situation des mouvements de terrain**  
**et des cavités souterraines recensées**



**Affaissements recensés et positionnés**

- ✖ au décimètre près
- ◆ à l'hectomètre près
- ▲ au kilomètre près

**Effondrements recensés et positionnés**

- ▼ au décimètre près
- ◆ à l'hectomètre près
- ◇ au kilomètre près

**Chute de blocs recensés et positionnés**

- au décimètre près
- à l'hectomètre près

**Glissements recensés et positionnés**

- au décimètre près
- à l'hectomètre près

**Nombre de mouvements de terrain recensés dans la commune mais non positionnés**

- 1 Affaissements
- 35 Effondrements
- 1 Glissements

**Cavités recensées et positionnées**

- Marnière, Crayère
- ◆ Cave, sape, creutte, ouvrage militaire

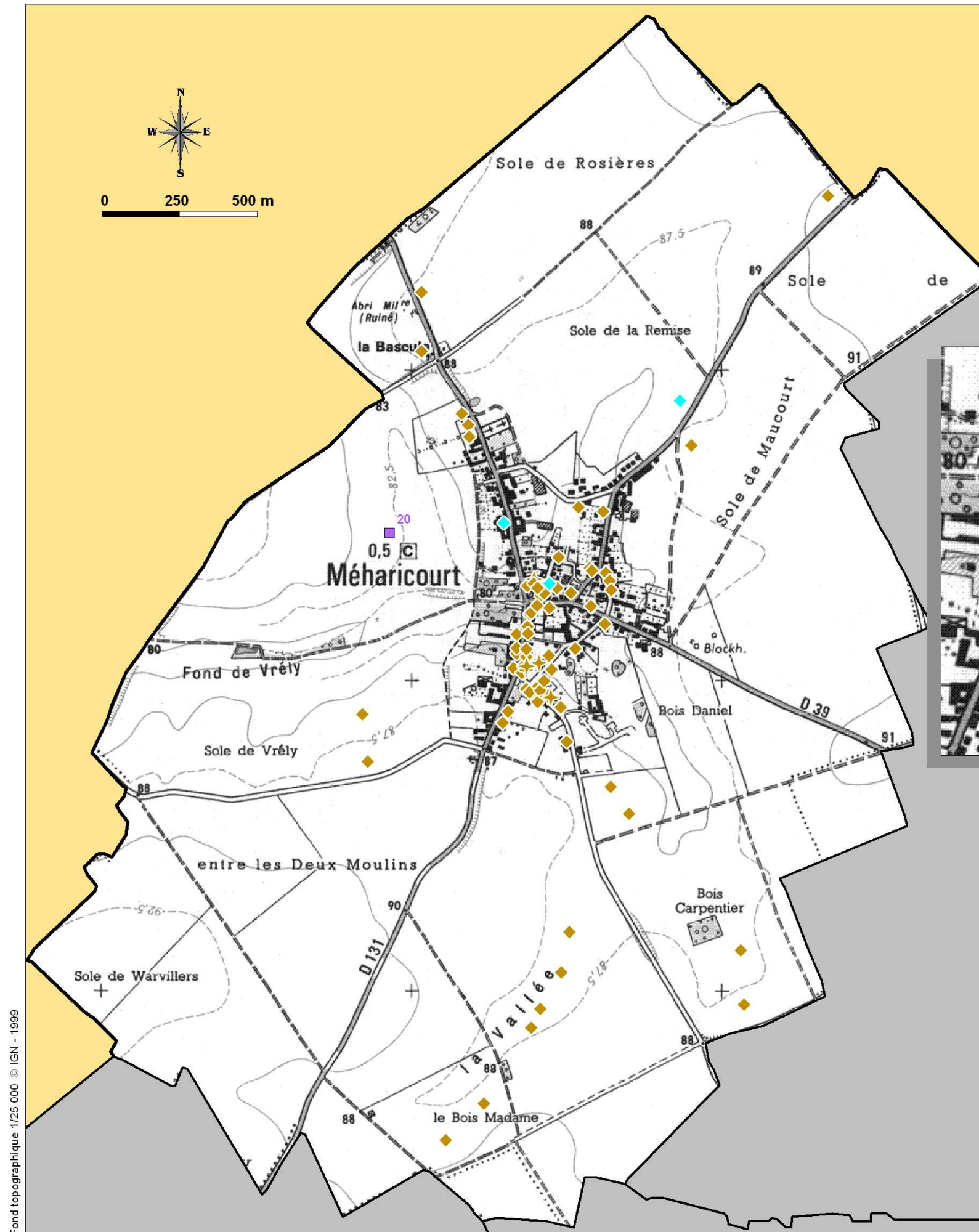
**Cavités recensées mais non positionnées**

- Carrière
- Cave, sape, creutte, ouvrage militaire
- Ligne de Front (1916)

Préfecture de la Somme

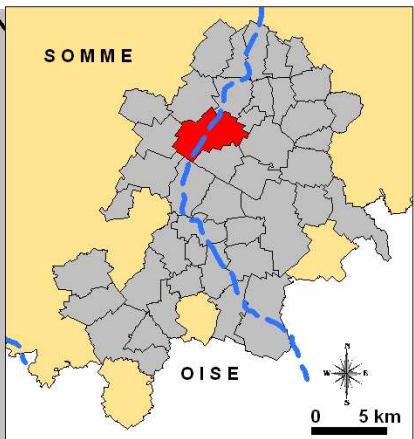
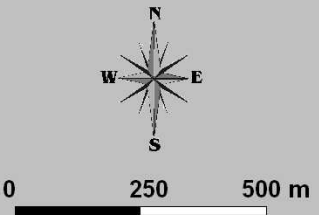
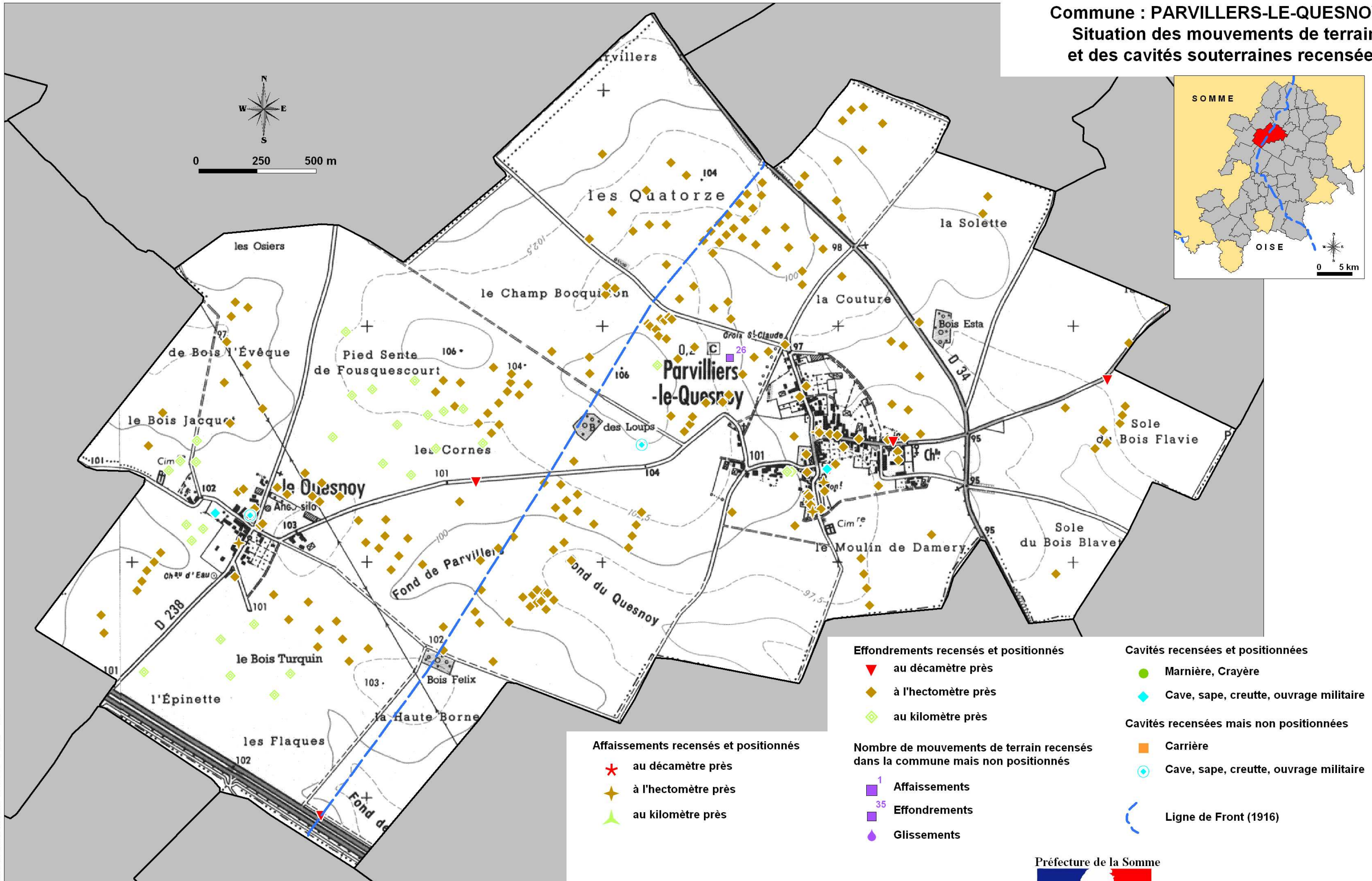


Liberté • Égalité • Fraternité  
 RÉPUBLIQUE FRANÇAISE





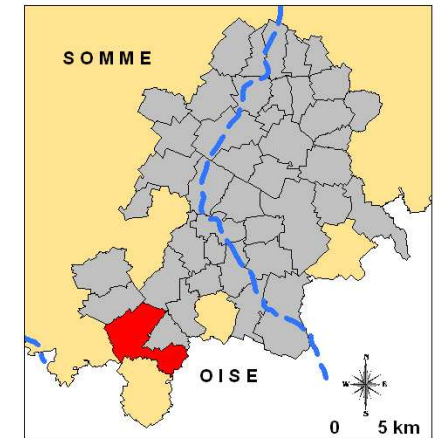
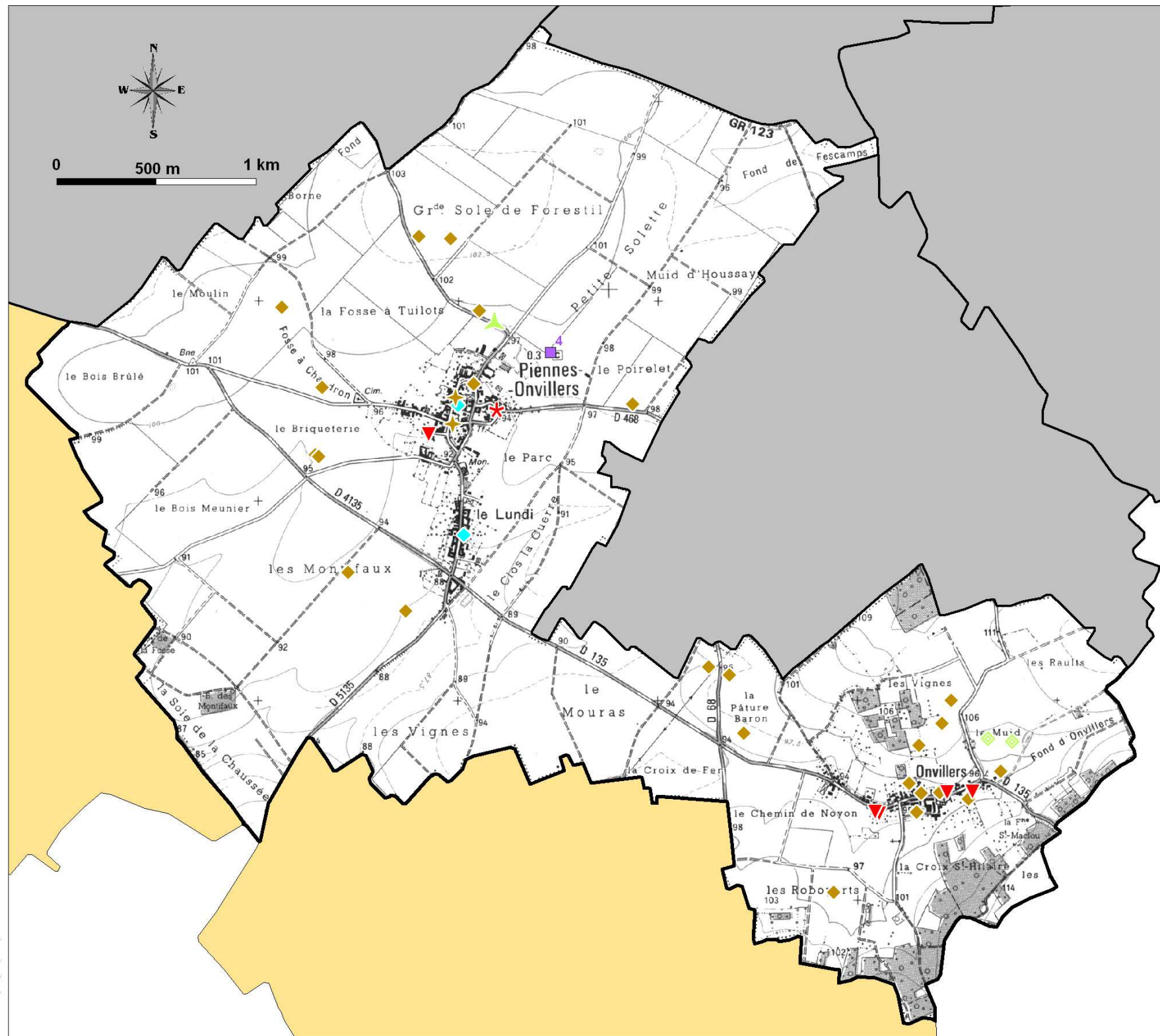
**Commune : PARVILLERS-LE-QUESNOY**  
**Situation des mouvements de terrain**  
**et des cavités souterraines recensées**



- |  |   |
|--|---|
| <p><b>Effondrements recensés et positionnés</b></p> <ul style="list-style-type: none"> <li>▼ au décimètre près</li> <li>◆ à l'hectomètre près</li> <li>◇ au kilomètre près</li> </ul>                          | <p><b>Cavités recensées et positionnées</b></p> <ul style="list-style-type: none"> <li>● Marnière, Crayère</li> <li>◆ Cave, sape, creutte, ouvrage militaire</li> </ul> |
| <p><b>Affaissements recensés et positionnés</b></p> <ul style="list-style-type: none"> <li>★ au décimètre près</li> <li>☆ à l'hectomètre près</li> <li>▲ au kilomètre près</li> </ul>                          | <p><b>Cavités recensées mais non positionnées</b></p> <ul style="list-style-type: none"> <li>■ Carrière</li> <li>○ Cave, sape, creutte, ouvrage militaire</li> </ul>    |
| <p><b>Nombre de mouvements de terrain recensés dans la commune mais non positionnés</b></p> <ul style="list-style-type: none"> <li>1 Affaissements</li> <li>35 Effondrements</li> <li>1 Glissements</li> </ul> | <p>— Ligne de Front (1916)</p>  |



**Commune : PIENNES-ONVILLERS**  
**Situation des mouvements de terrain**  
**et des cavités souterraines recensées**



**Affaissements recensés et positionnés**

- ★ au décimètre près
- ★ à l'hectomètre près
- ▲ au kilomètre près

**Effondrements recensés et positionnés**

- ▼ au décimètre près
- ◆ à l'hectomètre près
- ◆ au kilomètre près

**Chute de blocs recensés et positionnés**

- au décimètre près
- à l'hectomètre près

**Glissements recensés et positionnés**

- au décimètre près
- à l'hectomètre près

**Nombre de mouvements de terrain recensés dans la commune mais non positionnés**

- 1 Affaissements
- 35 Effondrements
- 1 Glissements

**Cavités recensées et positionnées**

- Marnière, Crayère
- ◆ Cave, sape, creutte, ouvrage militaire

**Cavités recensées mais non positionnées**

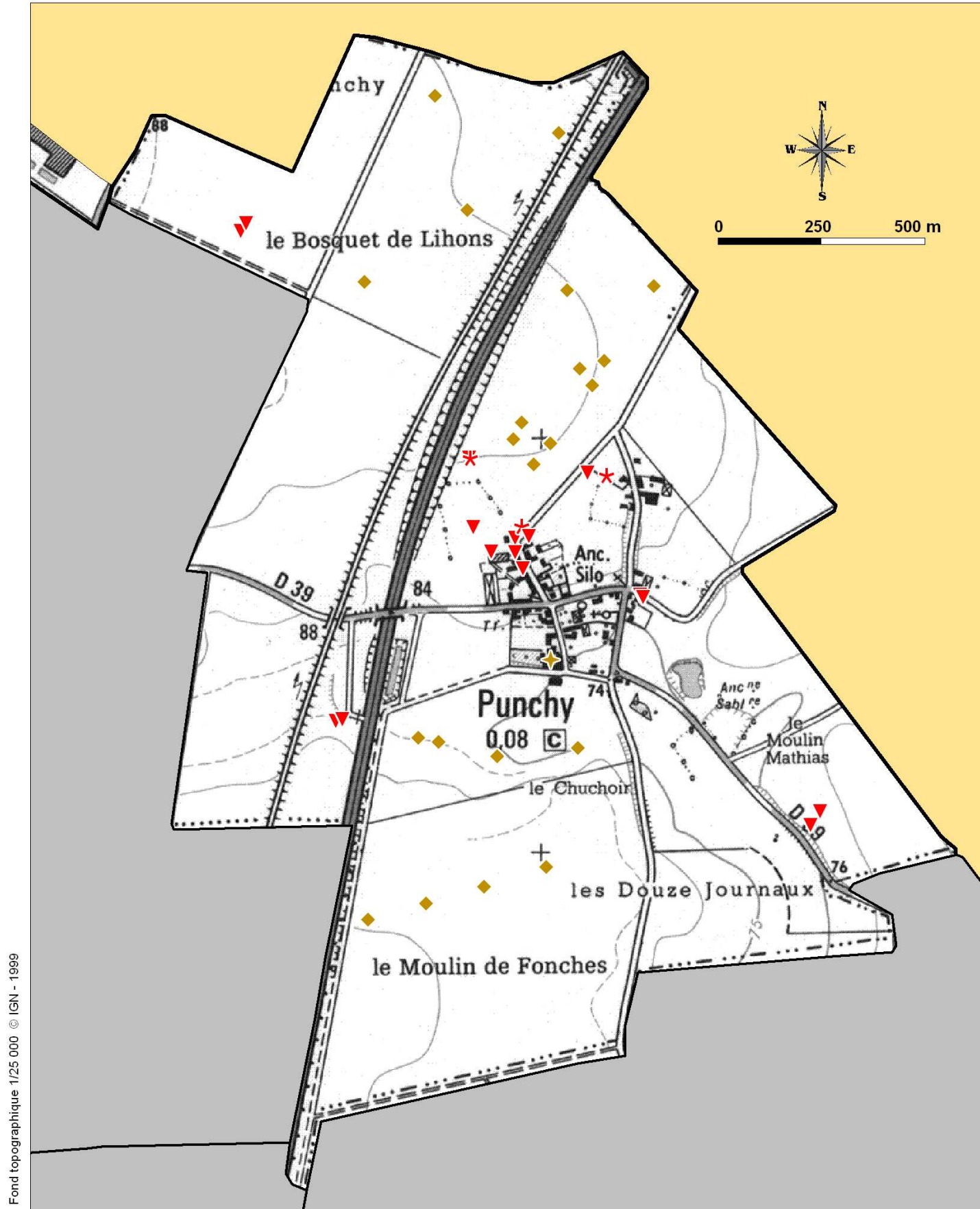
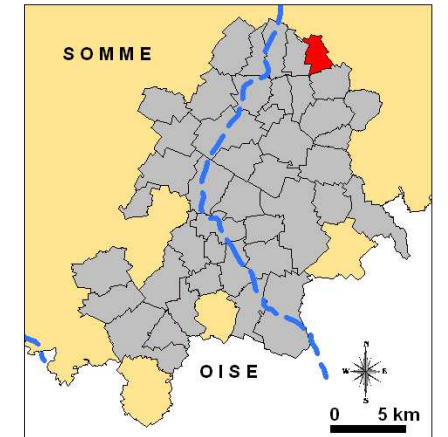
- Carrière
- Cave, sape, creutte, ouvrage militaire

- Ligne de Front (1916)

Fond topographique 1/25 000 © IGN - 1999



**Commune : PUNCHY**  
**Situation des mouvements de terrain**  
**et des cavités souterraines recensées**



**Affaissements recensés et positionnés**

- au décimètre près
- à l'hectomètre près
- au kilomètre près

**Effondrements recensés et positionnés**

- au décimètre près
- à l'hectomètre près
- au kilomètre près

**Chute de blocs recensés et positionnés**

- au décimètre près
- à l'hectomètre près

**Glissements recensés et positionnés**

- au décimètre près
- à l'hectomètre près

**Nombre de mouvements de terrain recensés dans la commune mais non positionnés**

- 1 Affaissements
- 35 Effondrements
- 1 Glissements

**Cavités recensées et positionnées**

- Marnière, Crayère
- Cave, sape, creutte, ouvrage militaire

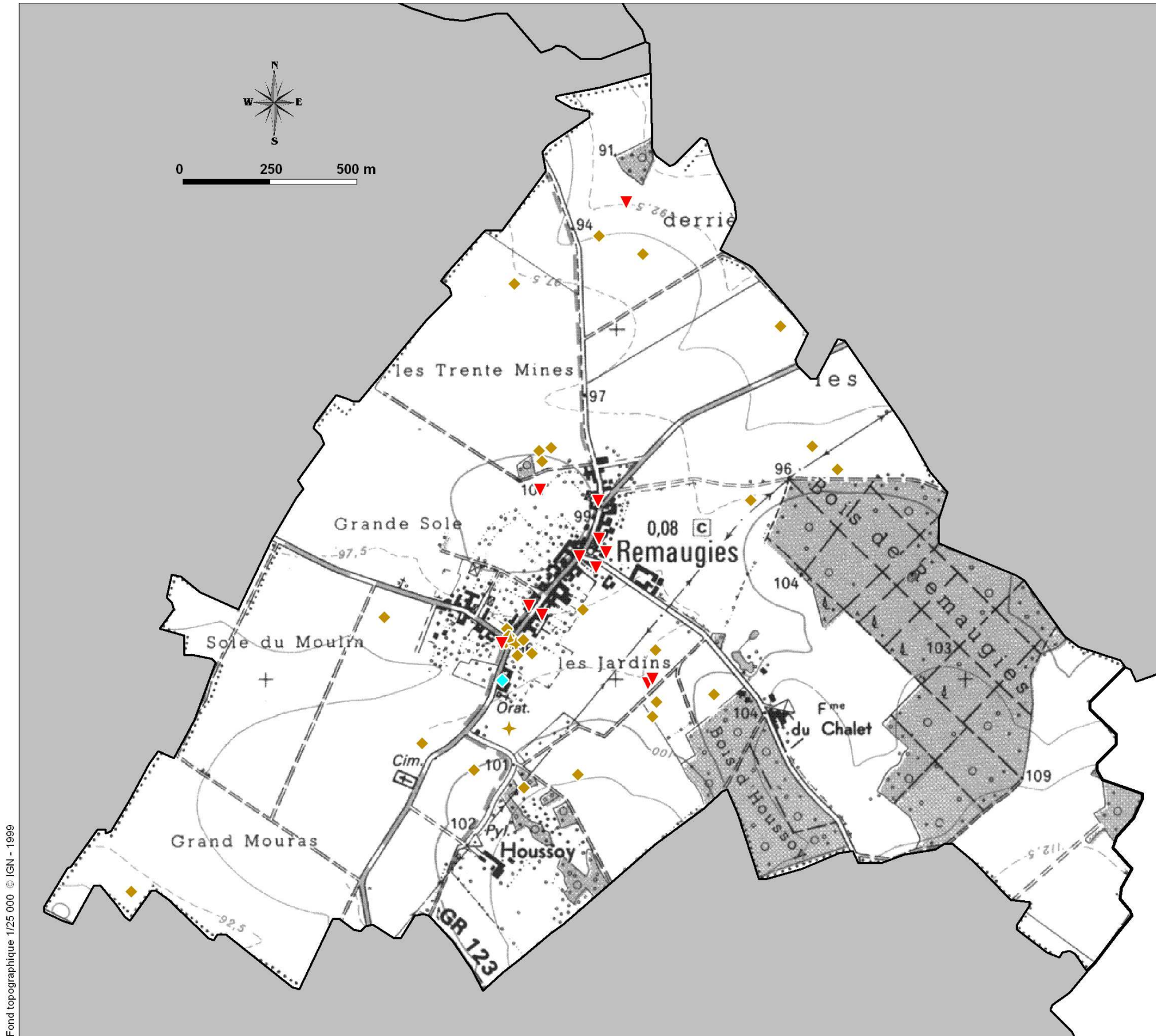
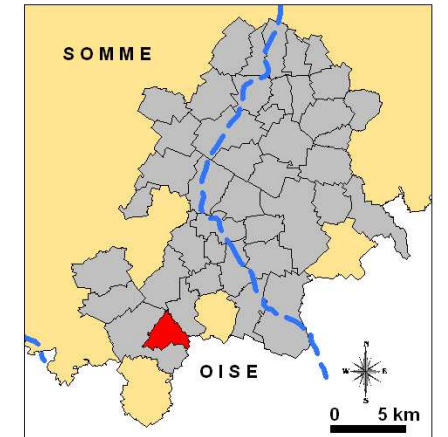
**Cavités recensées mais non positionnées**

- Carrière
- Cave, sape, creutte, ouvrage militaire

- Ligne de Front (1916)



**Commune : REMAUGIES**  
**Situation des mouvements de terrain**  
**et des cavités souterraines recensées**



**Affaissements recensés et positionnés**

- au décimètre près
- à l'hectomètre près
- au kilomètre près

**Effondrements recensés et positionnés**

- au décimètre près
- à l'hectomètre près
- au kilomètre près

**Chute de blocs recensés et positionnés**

- au décimètre près
- à l'hectomètre près

**Glissements recensés et positionnés**

- au décimètre près
- à l'hectomètre près

**Nombre de mouvements de terrain recensés dans la commune mais non positionnés**

- 1 Affaissements
- 35 Effondrements
- 1 Glissements

**Cavités recensées et positionnées**

- Marnière, Crayère
- Cave, sape, creutte, ouvrage militaire

**Cavités recensées mais non positionnées**

- Carrière
- Cave, sape, creutte, ouvrage militaire

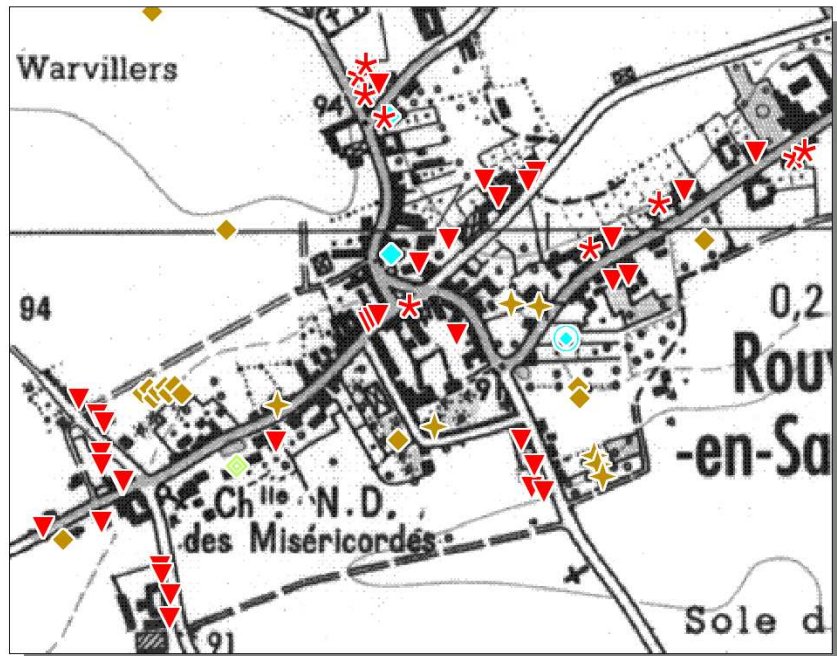
Ligne de Front (1916)

Préfecture de la Somme

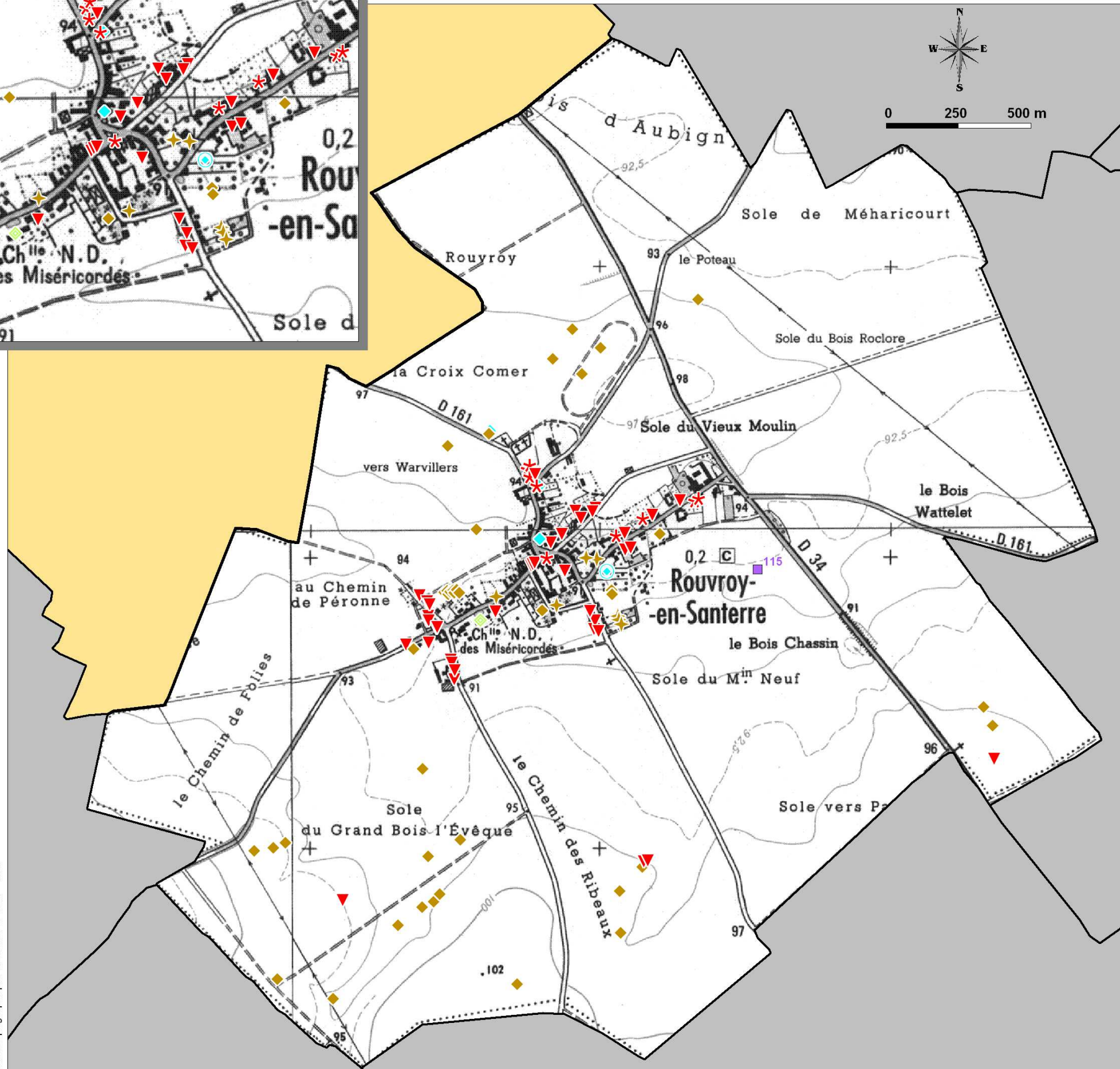


Liberté • Égalité • Fraternité  
 RÉPUBLIQUE FRANÇAISE

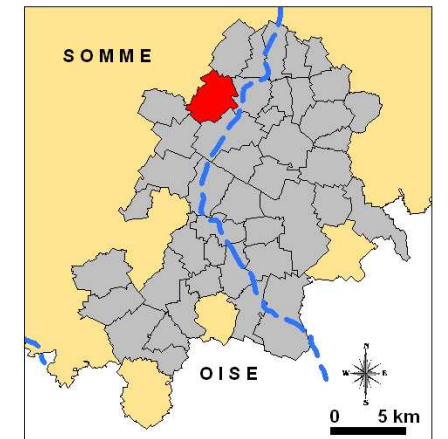




Agrandissement



**Commune : ROUVROY-EN-SANTERRE**  
**Situation des mouvements de terrain**  
**et des cavités souterraines recensées**



**Affaissements recensés et positionnés**

- au décamètre près
- à l'hectomètre près
- au kilomètre près

**Effondrements recensés et positionnés**

- au décamètre près
- à l'hectomètre près
- au kilomètre près

**Chute de blocs recensés et positionnés**

- au décamètre près
- à l'hectomètre près

**Glissements recensés et positionnés**

- au décamètre près
- à l'hectomètre près

**Nombre de mouvements de terrain recensés dans la commune mais non positionnés**

- 1 Affaissements
- 35 Effondrements
- 1 Glissements

**Cavités recensées et positionnées**

- Marnière, Crayère
- Cave, sape, creutte, ouvrage militaire

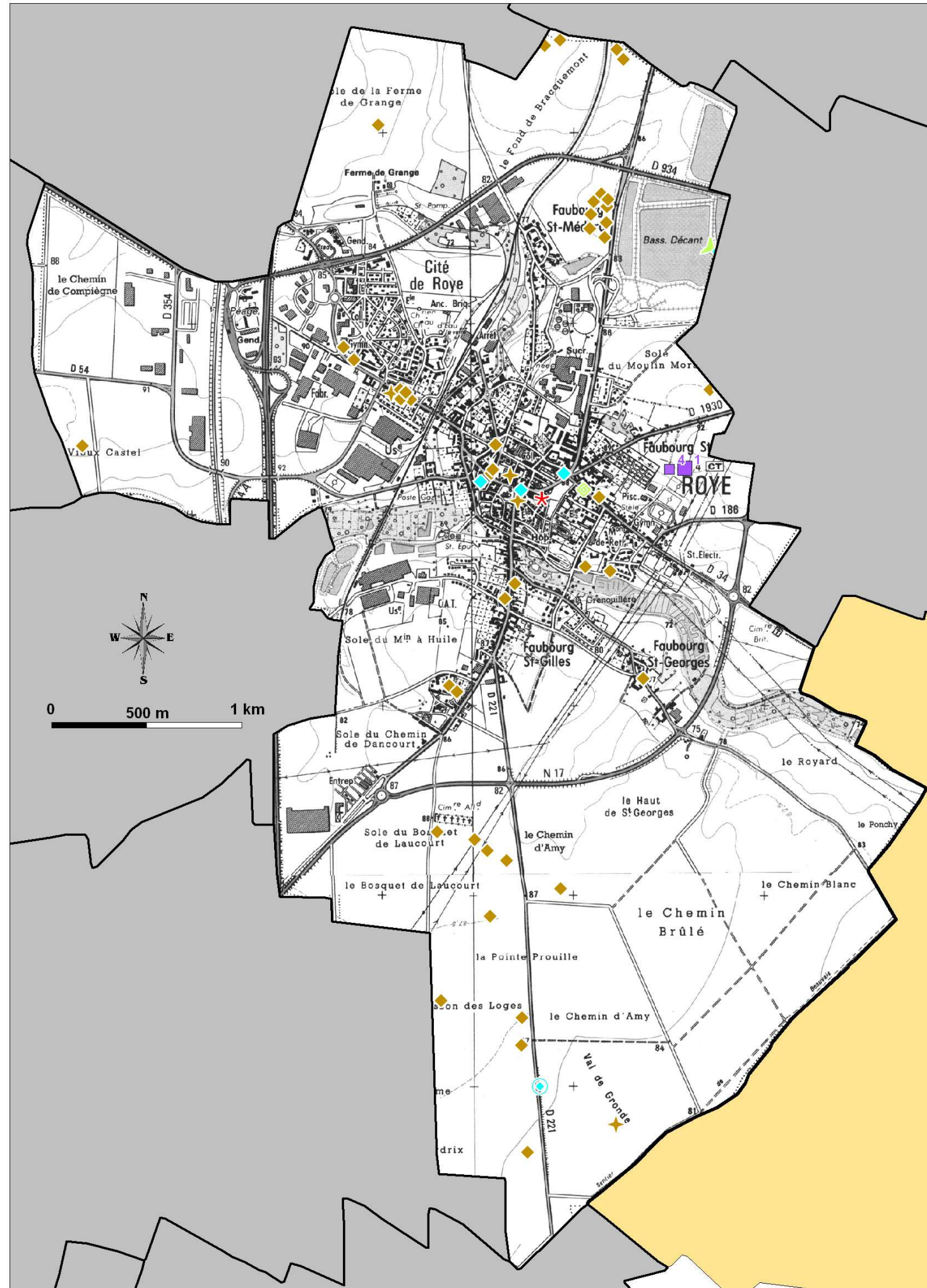
**Cavités recensées mais non positionnées**

- Carrière
- Cave, sape, creutte, ouvrage militaire

Ligne de Front (1916)

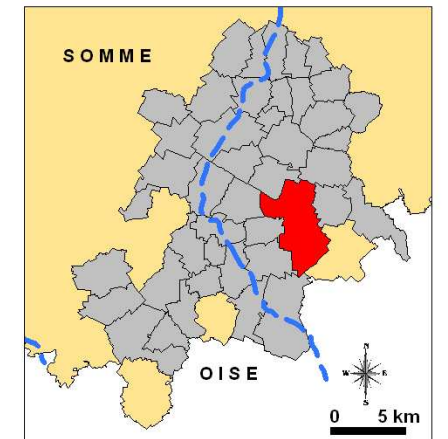






Fond topographique 1/25 000 © IGN - 1999

**Commune : ROYE**  
**Situation des mouvements de terrain**  
**et des cavités souterraines recensées**



**Affaissements recensés et positionnés**

- au décimètre près
- à l'hectomètre près
- au kilomètre près

**Effondrements recensés et positionnés**

- au décimètre près
- à l'hectomètre près
- au kilomètre près

**Chute de blocs recensés et positionnés**

- au décimètre près
- à l'hectomètre près

**Glissements recensés et positionnés**

- au décimètre près
- à l'hectomètre près

**Nombre de mouvements de terrain recensés dans la commune mais non positionnés**

- 1 Affaissements
- 35 Effondrements
- 1 Glissements

**Cavités recensées et positionnées**

- Marnière, Crayère
- Cave, sape, creutte, ouvrage militaire

**Cavités recensées mais non positionnées**

- Carrière
- Cave, sape, creutte, ouvrage militaire

- Ligne de Front (1916)

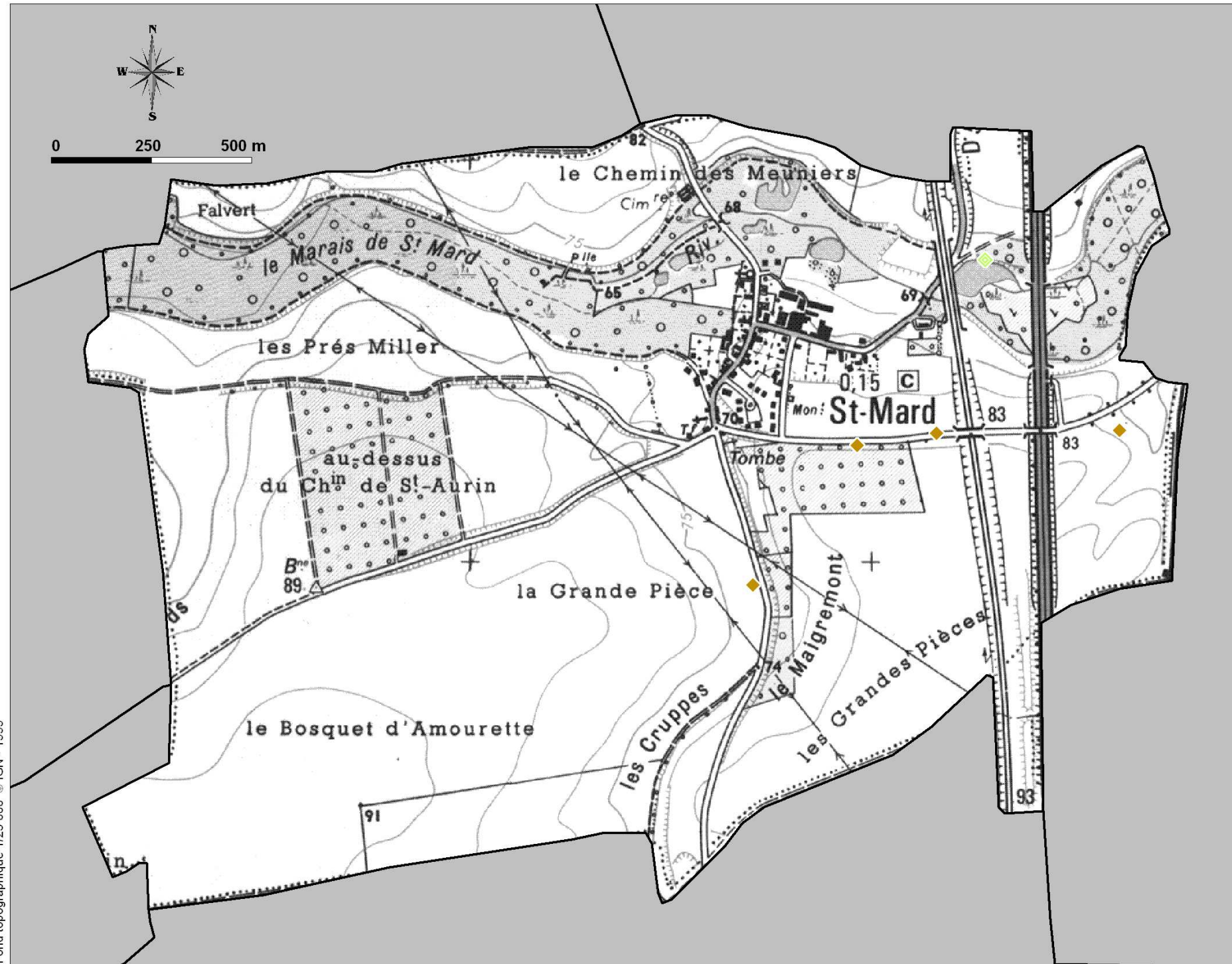
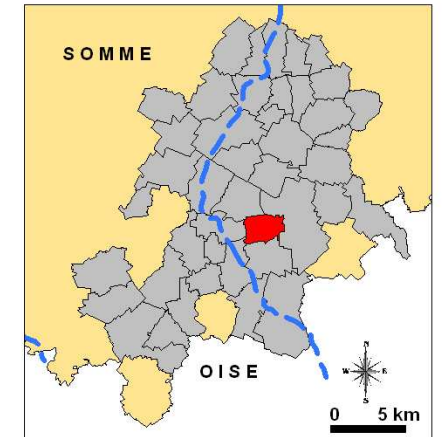
Préfecture de la Somme



Liberté • Égalité • Fraternité  
 RÉPUBLIQUE FRANÇAISE



**Commune : SAINT-MARD**  
**Situation des mouvements de terrain**  
**et des cavités souterraines recensées**



Fond topographique 1/25 000 © IGN - 1999

**Affaissements recensés et positionnés**

- ✱ au décamètre près
- ✱ à l'hectomètre près
- ▲ au kilomètre près

**Effondrements recensés et positionnés**

- ▼ au décamètre près
- ◆ à l'hectomètre près
- ◇ au kilomètre près

**Chute de blocs recensés et positionnés**

- au décamètre près
- à l'hectomètre près

**Glissements recensés et positionnés**

- au décamètre près
- à l'hectomètre près

**Nombre de mouvements de terrain recensés dans la commune mais non positionnés**

- 1 Affaissements
- 35 Effondrements
- 1 Glissements

**Cavités recensées et positionnées**

- Marnière, Crayère
- ◆ Cave, sape, creutte, ouvrage militaire

**Cavités recensées mais non positionnées**

- Carrière
- Cave, sape, creutte, ouvrage militaire

⋯ Ligne de Front (1916)

Préfecture de la Somme



Liberté • Égalité • Fraternité  
 RÉPUBLIQUE FRANÇAISE



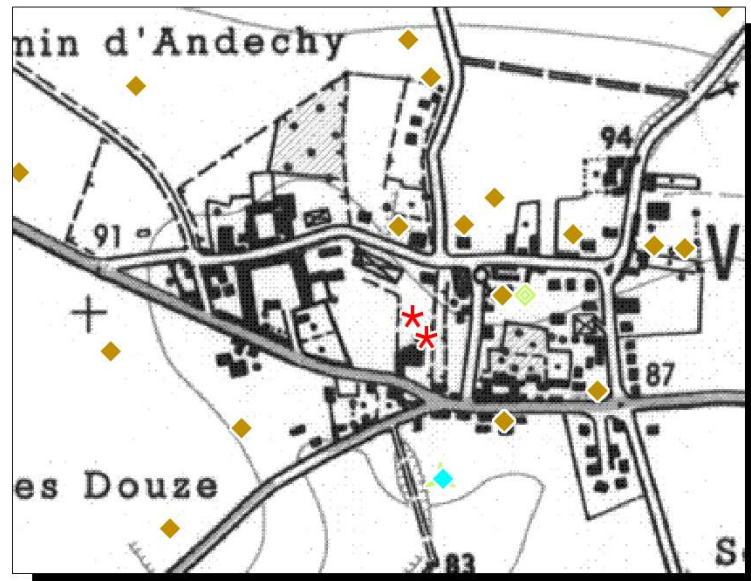


Fond topographique 1/25 000 © IGN - 1999

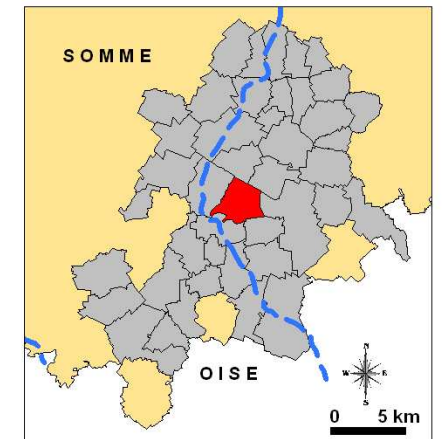
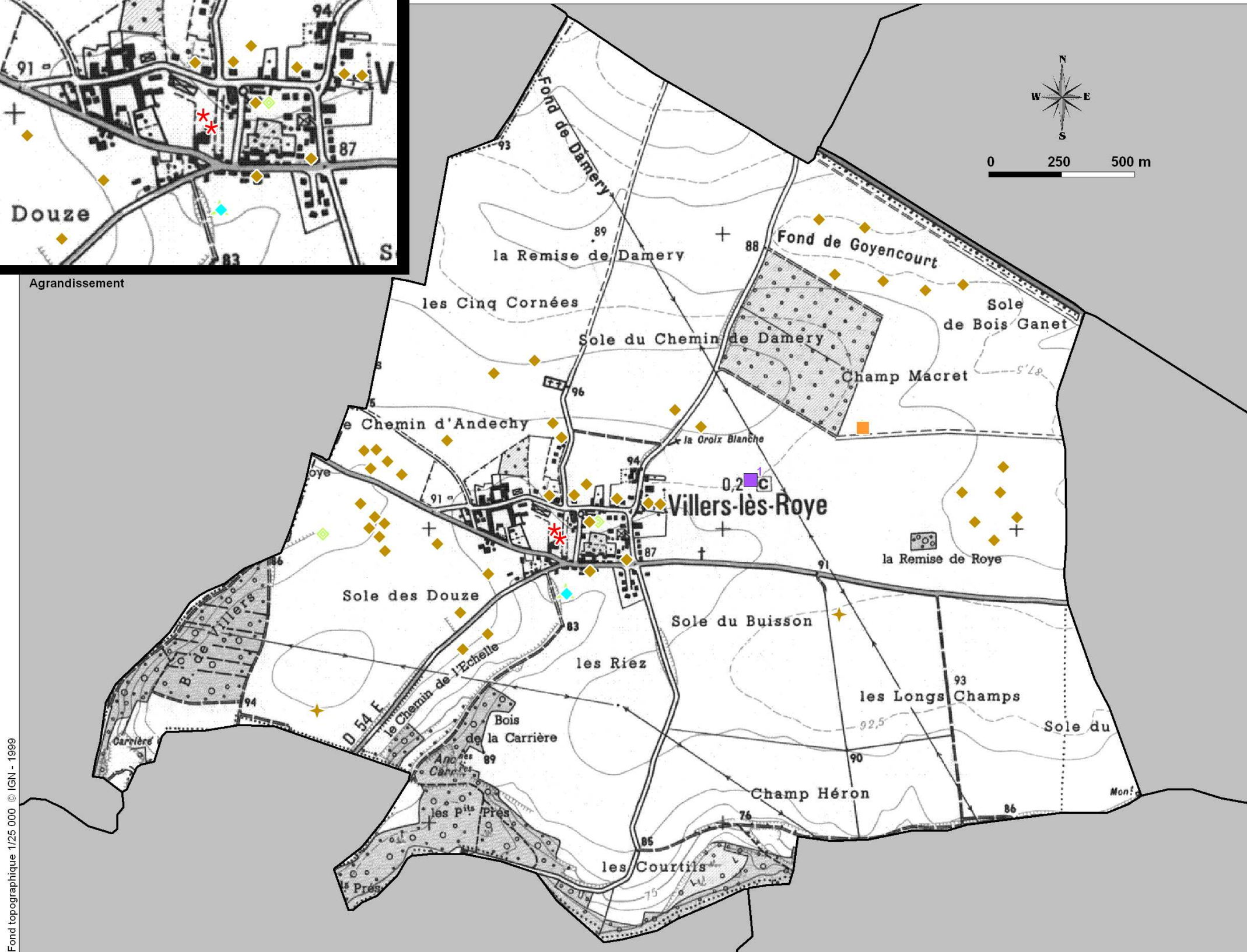
- Affaissements recensés et positionnés**
  - ✖ au décamètre près
  - ✦ à l'hectomètre près
  - ✧ au kilomètre près
- Effondrements recensés et positionnés**
  - ▼ au décamètre près
  - ◆ à l'hectomètre près
  - ◇ au kilomètre près
- Chute de blocs recensés et positionnés**
  - au décamètre près
  - à l'hectomètre près
- Glissements recensés et positionnés**
  - au décamètre près
  - à l'hectomètre près
- Nombre de mouvements de terrain recensés dans la commune mais non positionnés**
  - 1 Affaissements
  - 35 Effondrements
  - 1 Glissements
- Cavités recensées et positionnées**
  - Marnière, Crayère
  - ◆ Cave, sape, creutte, ouvrage militaire
  - Cavités recensées mais non positionnées
  - Carrière
  - Cave, sape, creutte, ouvrage militaire
  - Ligne de Front (1916)



**Commune : VILLERS-LÈS-ROYE**  
**Situation des mouvements de terrain**  
**et des cavités souterraines recensées**



Agrandissement



**Affaissements recensés et positionnés**

- ✱ au décimètre près
- ◆ à l'hectomètre près
- ▲ au kilomètre près

**Effondrements recensés et positionnés**

- ▼ au décimètre près
- ◆ à l'hectomètre près
- ◇ au kilomètre près

**Chute de blocs recensés et positionnés**

- au décimètre près
- à l'hectomètre près

**Glissements recensés et positionnés**

- au décimètre près
- à l'hectomètre près

**Nombre de mouvements de terrain recensés dans la commune mais non positionnés**

- 1 Affaissements
- 35 Effondrements
- 1 Glissements

**Cavités recensées et positionnées**

- Marnière, Crayère
- ◆ Cave, sape, creutte, ouvrage militaire

**Cavités recensées mais non positionnées**

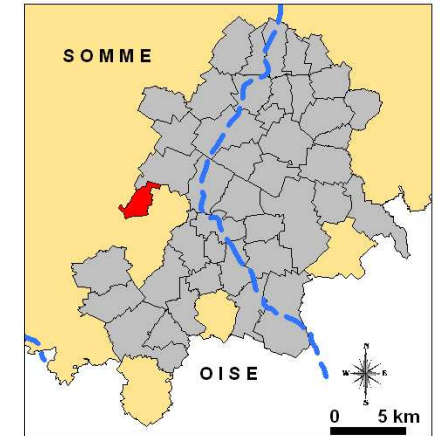
- Carrière
- Cave, sape, creutte, ouvrage militaire

- - - Ligne de Front (1916)

Fond topographique 1/25 000 © IGN - 1999



**Commune : WARSY**  
**Situation des mouvements de terrain**  
**et des cavités souterraines recensées**



- Affaissements recensés et positionnés**
- au décimètre près
  - à l'hectomètre près
  - au kilomètre près
- Effondrements recensés et positionnés**
- au décimètre près
  - à l'hectomètre près
  - au kilomètre près
- Chute de blocs recensés et positionnés**
- au décimètre près
  - à l'hectomètre près
- Glissements recensés et positionnés**
- au décimètre près
  - à l'hectomètre près
- Nombre de mouvements de terrain recensés dans la commune mais non positionnés**
- 1 Affaissements
  - 35 Effondrements
  - 1 Glissements
- Cavités recensées et positionnées**
- Marnière, Crayère
  - Cave, sape, creutte, ouvrage militaire
- Cavités recensées mais non positionnées**
- Carrière
  - Cave, sape, creutte, ouvrage militaire
- Ligne de Front (1916)